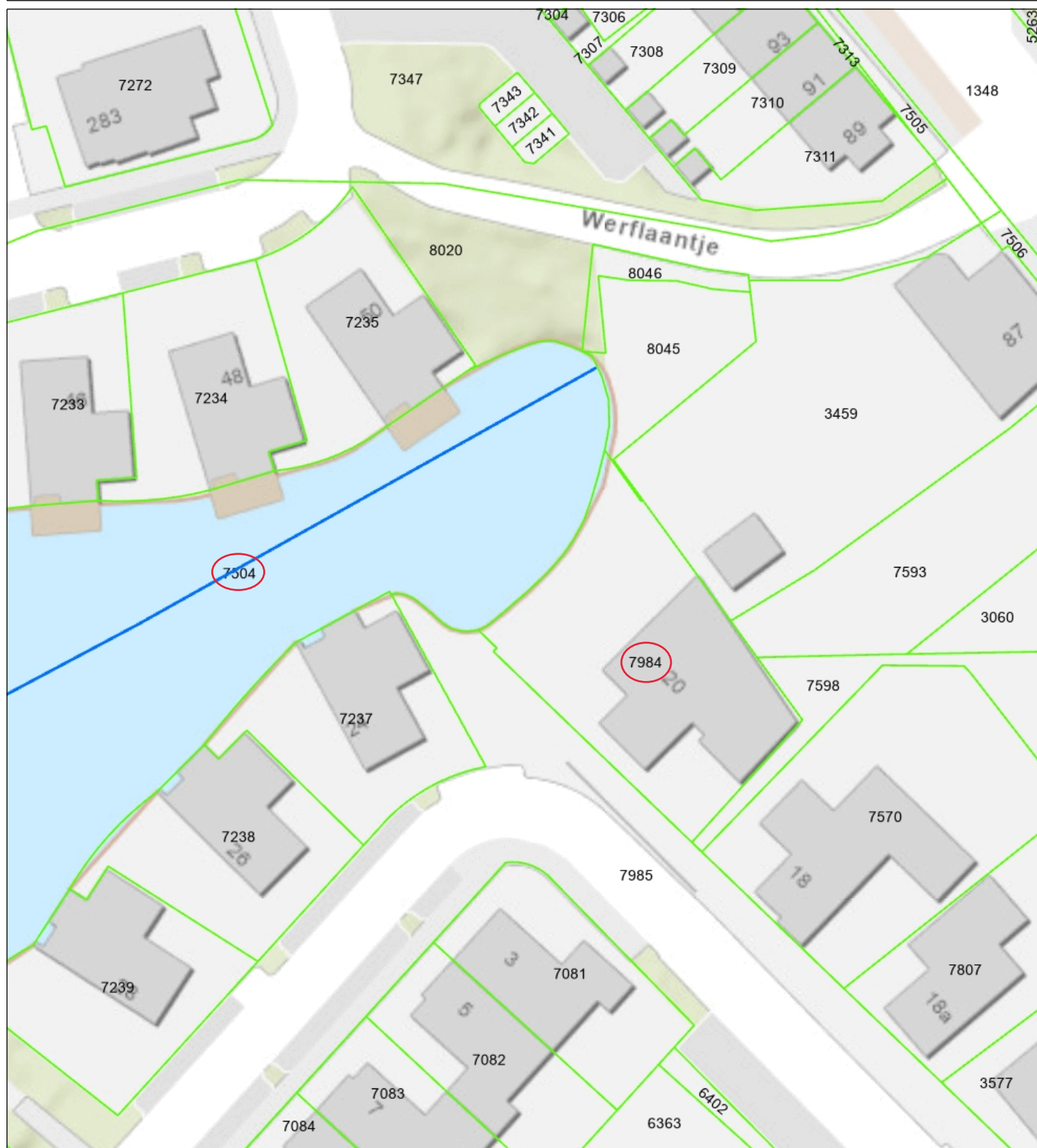












Gemeente Raamsdonk, sectie H, nummers 7504 en 7984



- | | | | |
|---|----------------------------|---|---|
|  | Overige waterkering |  | Beschermingszone A |
|  | Categorie A waterloop |  | Beschermingszone B |
| | Categorie B waterloop |  | Regionale waterkering langs regionale rivieren |
|  | Afwijkend |  | Teenlijn Regionale waterkering langs regionale rivieren |
|  | Aangelande | | |
|  | Waterstaatwerk waterkering | | |
|  | Beschermingszone A | | |



Naam/Proces:

Datum: 11-06-2025

Formaat: A4

Schaal: 1:500

