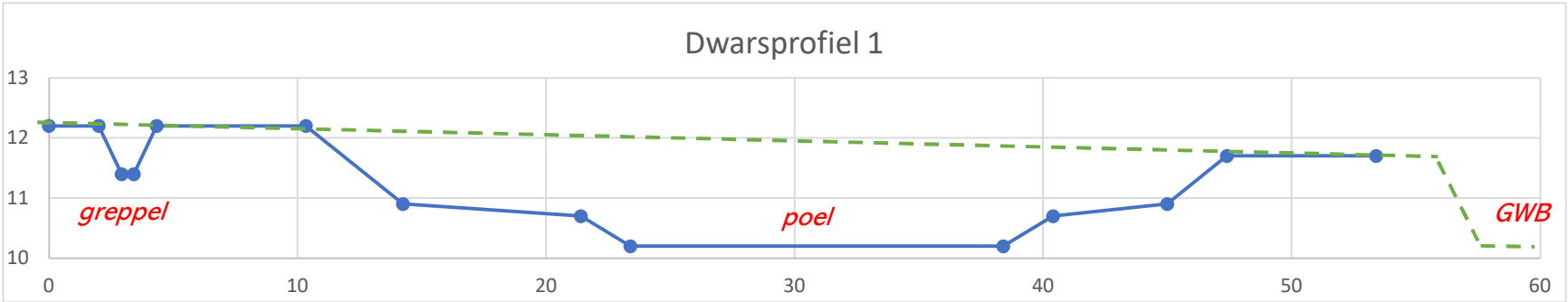


Dwarsprofielen - opzet Gilzewouwerbeek

zoals besproken 16-8-2024 met WsBD en 4-9-2024 met eigenaren

Perceel 1 - Joris van Hoek

omschrijving	Breedte (m)	NAP
maaiveld	0	12,2
	2	12,2
greppel	2,92	11,4
	3,42	11,4
maaiveld	4,34	12,2
	10,34	12,2
klimaatbuffer	14,24	10,9
	21,4	10,7
	23,4	10,2
poel	38,4	10,2
	40,4	10,7
	45	10,9
klimaatbuffer	47,4	11,7
	53,4	11,7

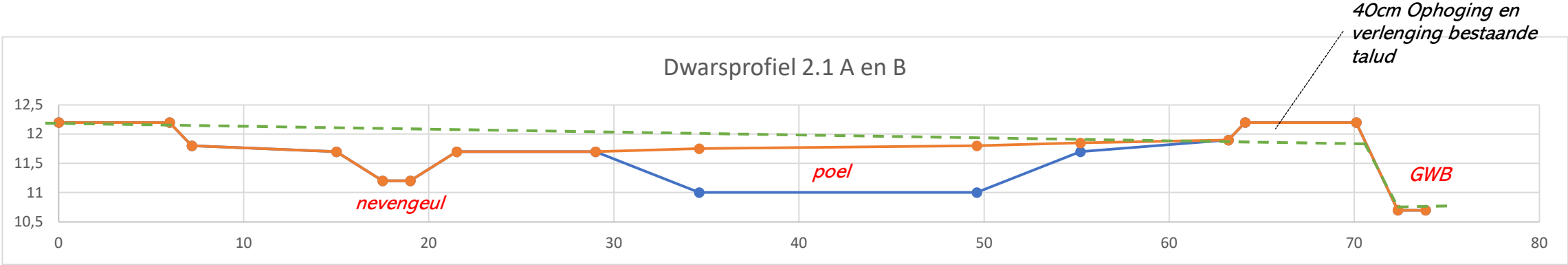


----- huidige maaiveld

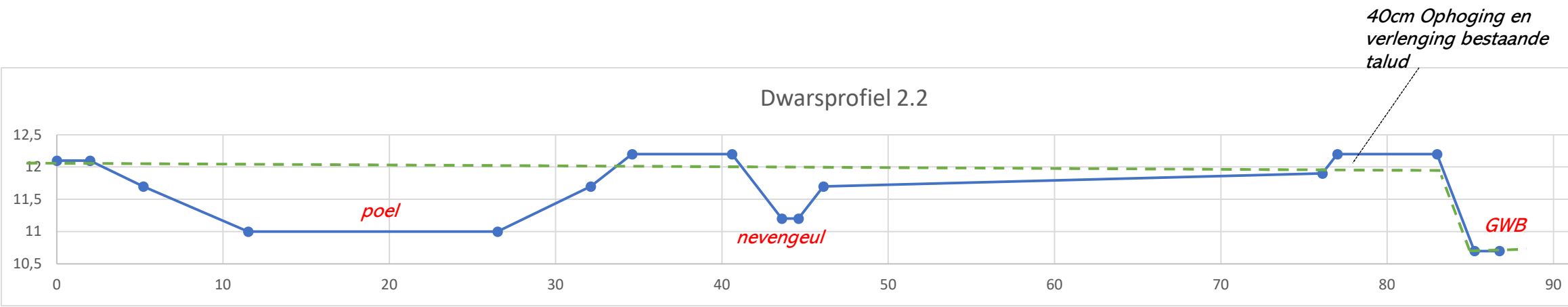
GWB Gilzewouwerbeek - A-
watergang
OVK03083,
OVK03068 &
OVK03070

Perceel 2 - Rinus Swolfs

omschrijving	Breedte (m)	NAP	naast poel
pad zuid	0	12,2	12,2
	6	12,2	12,2
klimaatbuffer	7,2	11,8	11,8
	15	11,7	11,7
nevengeul	17,5	11,2	11,2
	19	11,2	11,2
klimaatbuffer	21,5	11,7	11,7
	29	11,7	11,7
poel	34,6	11	11,75
	49,6	11	11,8
klimaatbuffer	55,2	11,7	11,85
	63,2	11,9	11,9
pad noord	64,1	12,2	12,2
	70,1	12,2	12,2
talud GWB	72,35	10,7	10,7
	73,85	10,7	10,7

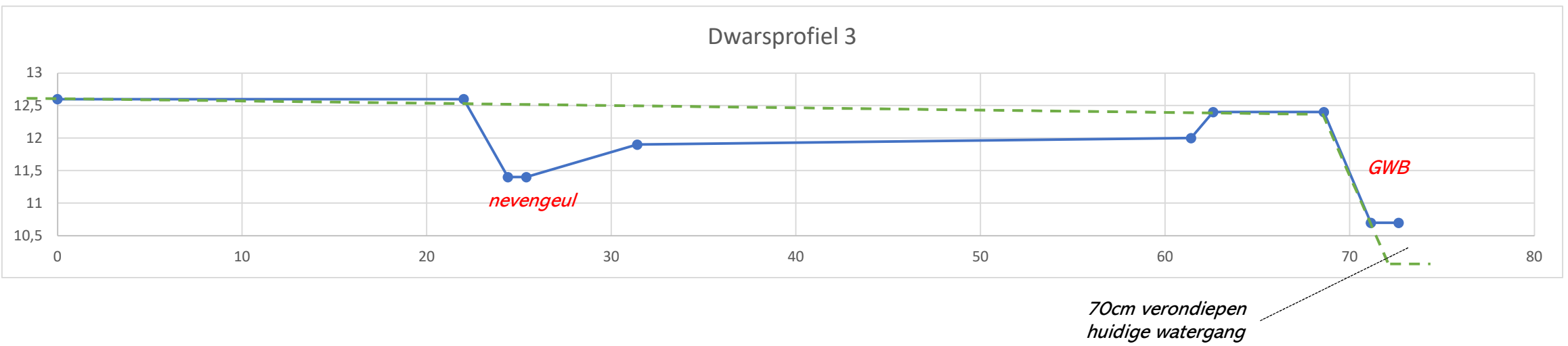


omschrijving	Breedte (m)	NAP
perceelrand	0	12,1
	2	12,1
boomkikkerp	5,2	11,7
	11,5	11
	26,5	11
	32,1	11,7
pad midden	34,6	12,2
	40,6	12,2
nevengeul	43,6	11,2
	44,6	11,2
klimaatbuffer	46,1	11,7
	76,1	11,9
pad noord	77	12,2
	83	12,2
talud GWB	85,25	10,7
	86,75	10,7



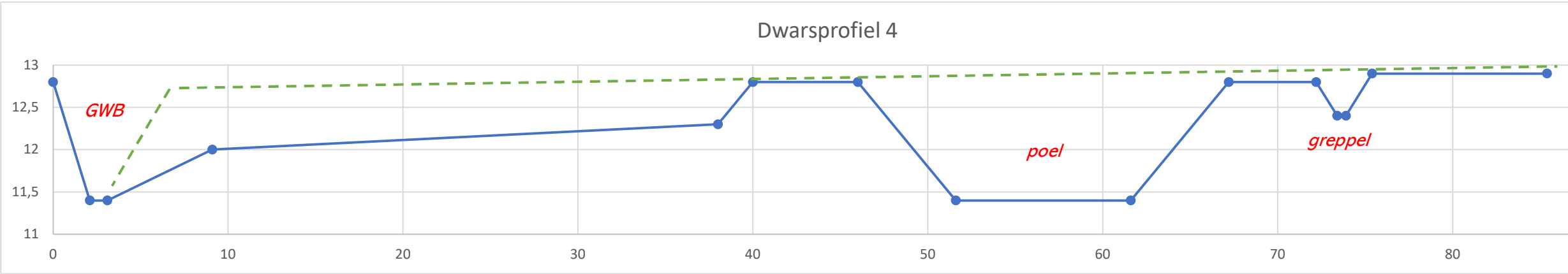
Perceel 3 - Fam Borst

omschrijving	Breedte (m)	NAP
wei	0	12,6
	22	12,6
nevengeul	24,4	11,4
	25,4	11,4
klimaatbuffer	31,4	11,9
	61,4	12
pad	62,6	12,4
	68,6	12,4
talud GWB	71,15	10,7
	72,65	10,7



Perceel 4 - Mario Jansen

omschrijving	Breedte (m)	NAP
wegberm Lan	0	12,8
Talud GWB	2,1	11,4
	3,1	11,4
	9,1	12
natuurvriende klimaatbuffer	38	12,3
	40	12,8
	46	12,8
graszone	51,6	11,4
	61,6	11,4
	67,2	12,8
Poel	72,2	12,8
	73,4	12,4
greppel	73,9	12,4
	75,4	12,9
maaiveld	85,4	12,9



Langsprofiel

0	11,1	11,7	11
5	11,1	11,7	11 12
370	11,3	11,8	
370	11,3	11,8	11,25
375	11,4	12	11,25 12
375	11,4	12	
425	11,45	12,05	11,4
430	11,45	12,05	11,4
430	11,45	12,05	
475	11,5	12,1	11,45
480	11,5	12,1	11,45

