









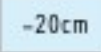














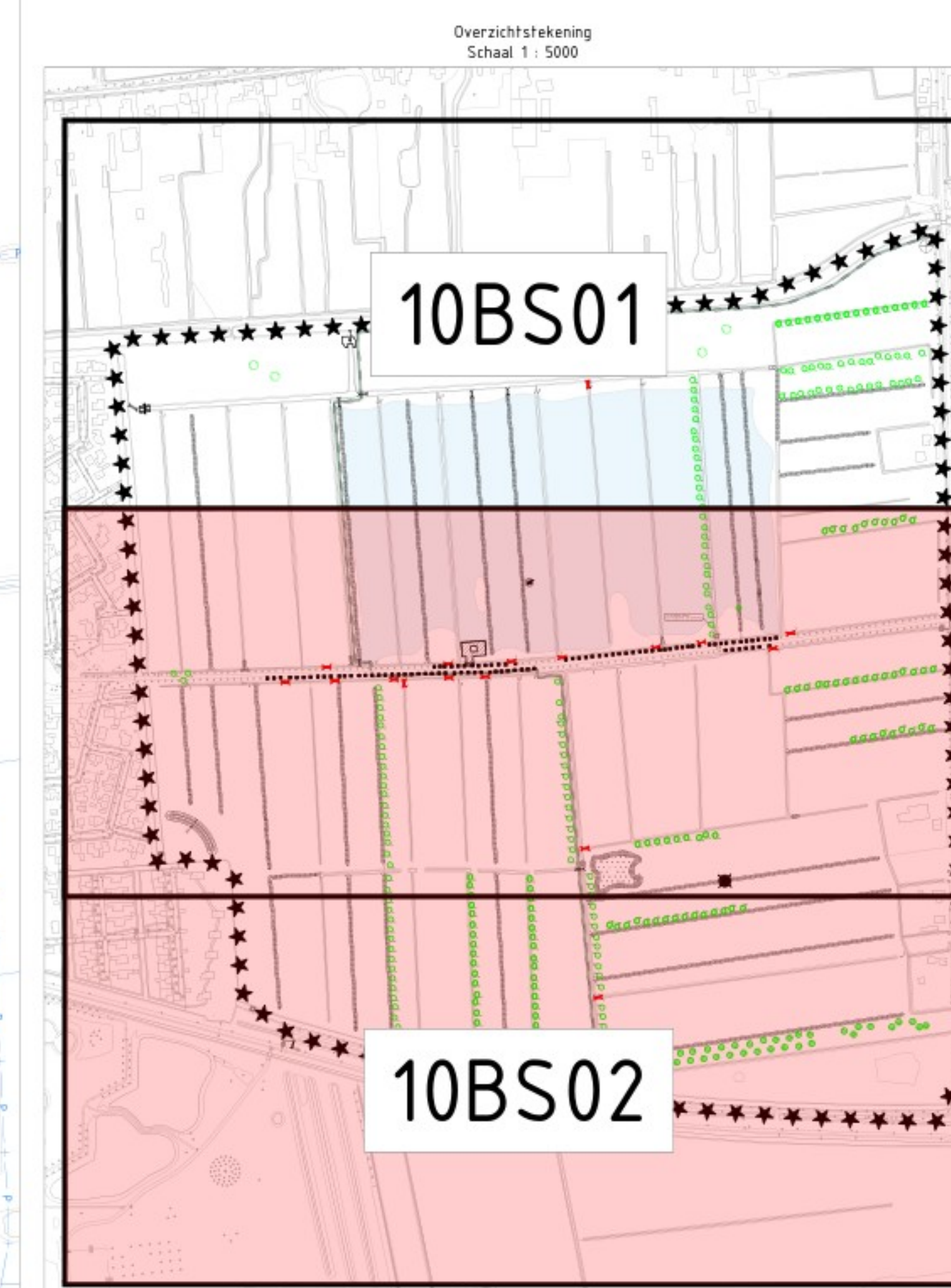


Legenda
Algemeen

- | | | | |
|-------------------------------------------------------------------------------------|------------------------------------------------------------------------------------------------------------------------------------------------------------------|-------------------------------------------------------------------------------------|------------------------------------------------------------------------------------------------------------------------------------------------------------------------------------------------------|
|  | Werkgrans |  | Perceelsgrans |
| Bestaand | | | |
|  | Bestaande walgrang |  | Bestaande stuw |
|  | Bestaande boom |  | Bestaande duiker |
|  | Bestaande peilbus, indicatief ingetekend | | |
| Vervallen | | | |
|  | Te roeien boom incl. stobbe
Diameter boom niet bekend, Soort boom: Wilg |  | Te verwijderen dam met betonnen dam
Diameter duiker Ø400 mm |
|  | Te verwijderen conifer incl. stobbe
Diameter conifer niet bekend | | |
| Nieuw | | | |
|  | Locatie afgraven maaiveld
Ontgravingstentiepte variabel 10 tot 30 cm
Uitvoering i.o.m. terreiningeraaf (SBB)
Realiseren wandelpad d.m.v. maaien |  | Sa - Salix alba Krotwilg
H.O.H. afstand: 10 m |
|  | Nieuwe walgrang volgens detail A
conform tekening 108503 |  | Boomwiede met walnoet, wilde kastanje
winterlinde en suikersmeed |
|  | Verzamelaats gemaaid gras
Afmetingen: 15 x 25 m grasbetongels
Random kantopsluiting opsluitband 120x250 mm |  | Aq - Alnus glutinosa (gewone elz)
H.O.H. afstand: 10 m |
|  | Anleggen dam met duiker
Diameter duiker: zie tekening
B.o.b. duiker:
100% diameter duiker perpendiculair systeem walgrang
Anleggen dam zonder duiker |  | Pn - Populus nigra |
|  | |  | Aan te leggen bos, mantel: 23%
Corylus avellana 10%
Ligustrum vulpina 1%
Sorbus aucuparia 1% |
|  | |  | Aan te leggen bos, kern: 77%
Acer glabrum 2%
Acer campestre 3%
Betula pendula 3%
Carpinus betulus 1%
Fraxinus excelsior 1%
Ilex parlatiora 2%
Salix alba 2%
Quercus robur 2% |
|  | Bestaande maaielddoogte t.o.v. N.A.P. | | |
|  | Nieuwe doogte maaielddoogte t.o.v. N.A.P. | | |
|  | Kantelstuw, zie bijlage 9 behorend bij dit bestek
Zonnelat -100 m t.o.v. N.A.P.
Winterlat -0,80 m t.o.v. N.A.P. | | |



Maten in meters tenzij anders aangegeven.
 Hoogtematen in meters ten opzichte van N.A.P.
 Materiaal afmetingen in millimeters tenzij anders aangegeven.

BRON	Afkomst	Tekeningnummer	Datum
Onderdeel BDT	Kadaster	XREF_BDT	01-08-2023
Onderlegger	Waterschap Brabantse delta	onderlegger 230707	02-08-2023
Kadastre grens	Kadaster		01-08-2023
DBL	01-05-2025	Definitief versie 4 - verwerken opmerkingen waterschap	
DBL	13-02-2025	Definitief versie 3 - verwerken opmerkingen waterschap	
D02	13-09-2024	Definitief versie 2 - verwerken aanpassingen t.b.v. explosievenonderzoek	
D01	09-07-2024	Definitief versie 1	
		Onderwerp	

project	WESTELIJKE LANGSTRAAT Binnenbijster te Waspik		 Stante Hoarvestien 27b 4903 sc Oosterhout www.stante.nl	
opdrachtgever	Waterschap Brabantse Delta			
onderdeel	Bestekstekening Ontwerp - Blad 2 van 2		werker 327200679	
getekend		paraaf get.	leidir. 10BS02	
gecontroleerd		paraaf akkoord	datum 13-02-2025	
status	DEFINITIEF		doc. type Tekening format A0 schaal 1:10	