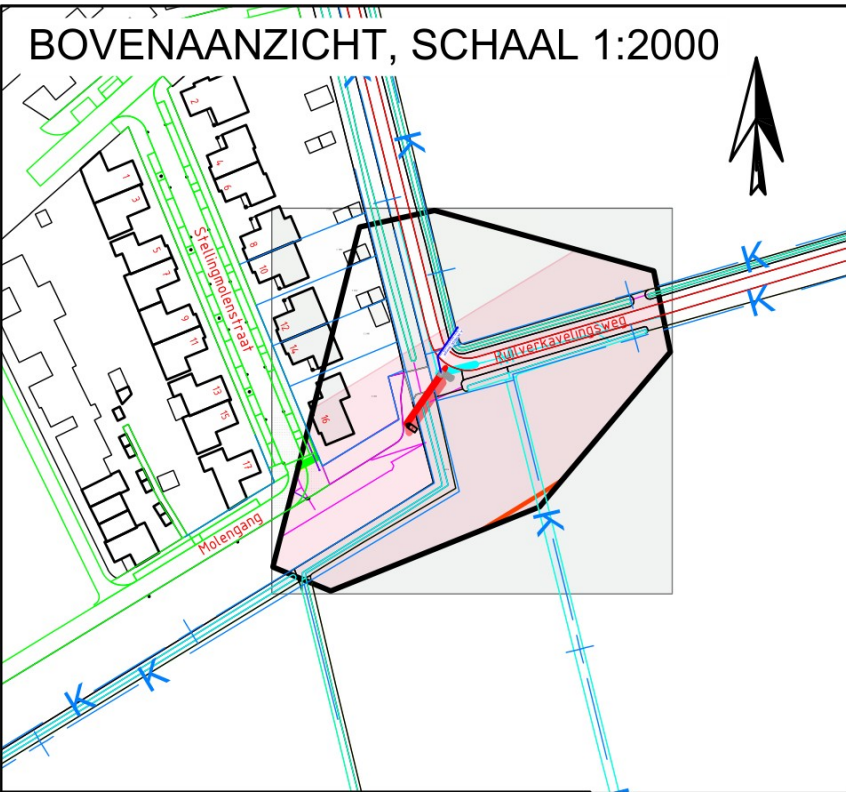


BOVENAANZICHT, SCHAAL 1:2000



GPS PUNTEN BOORLIJN:

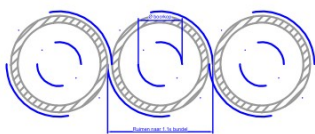
A: 134226.8, 403675.2

B: 134217.7, 403661.9

Intredehoek 35° (P7)

Boogstraal 10 m

DOORSNEDE BOORGAT, NoS

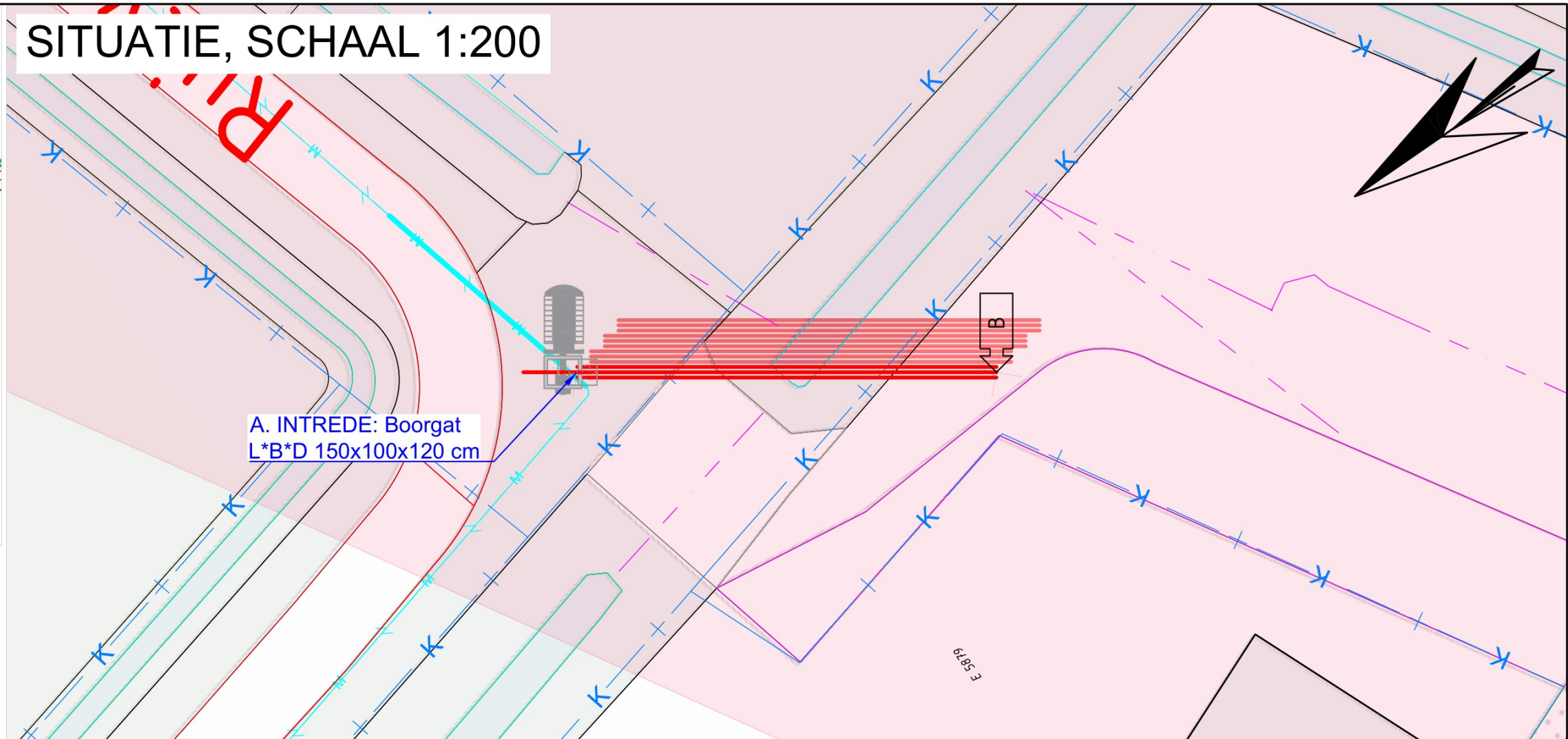


3x Pilotboring Ø50 mm
3x Ruimen Ø120 mm
3x Aanbrengen Ø110 PE100

LEGENDA

LIJNTYPE	OMSCHRIJVING
—	BOORLIJN
—	MAAIVELD
—	MAATVOERING
—	MIDDENSPANNING

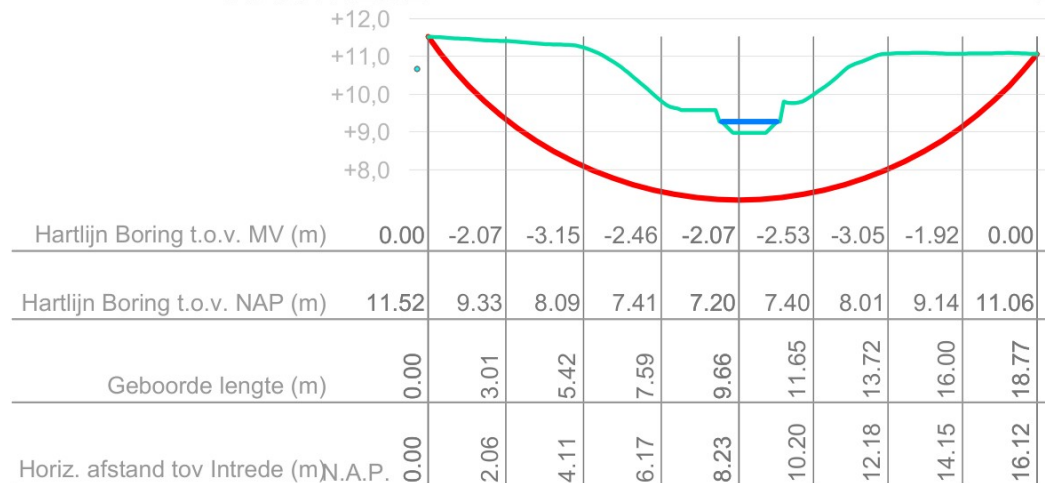
SITUATIE, SCHAAL 1:200



LENGTEPROFIEL, SCHAAL 1:200

A. INTREDE

B. UITTREDE



OPMERKINGEN

Diepte boogzinker t.o.v. maaiveld intredepunt. Profiel is theoretisch en indicatief. Werkelijk profiel kan afwijken door bijvoorbeeld bodemopbouw, ondergrondse obstakels etc.



IN OPDRACHT VAN:

Rasenberg Kabels&Leidingen BV

de Schacht 11

5107 RD Dongen

ORDERNR.: RA25V201

GETEKEND:

AKKOORD:

DATUM : 15-jan-25

SCHAAL : 1:200

FORMAAT : A3

STATUS:

Vergunning

TEKENING NR.:

RA25V201-01

REV.:

0

GestuurdeBoringTekening.nl

PROJECT:

Loon op Zand, Ruilverkavelingsweg

3xBZ Ø110 PE100

Boorlengte 16.12 m

ONDERWERP:

Boogzinker

4				
3				
2				
1				
Rev.	Datum	Getekend	Akkoord	WIJZIGING