

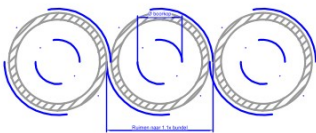
BOVENAANZICHT, SCHAAL 1:2000



GPS PUNTEN BOORLIJN:

A: 134227.2, 403673.7  
B: 134218, 403660.3  
Intredehoek 35° (P7)  
Boogstraal 10 m

DOORSNEDE BOORGAT, NoS

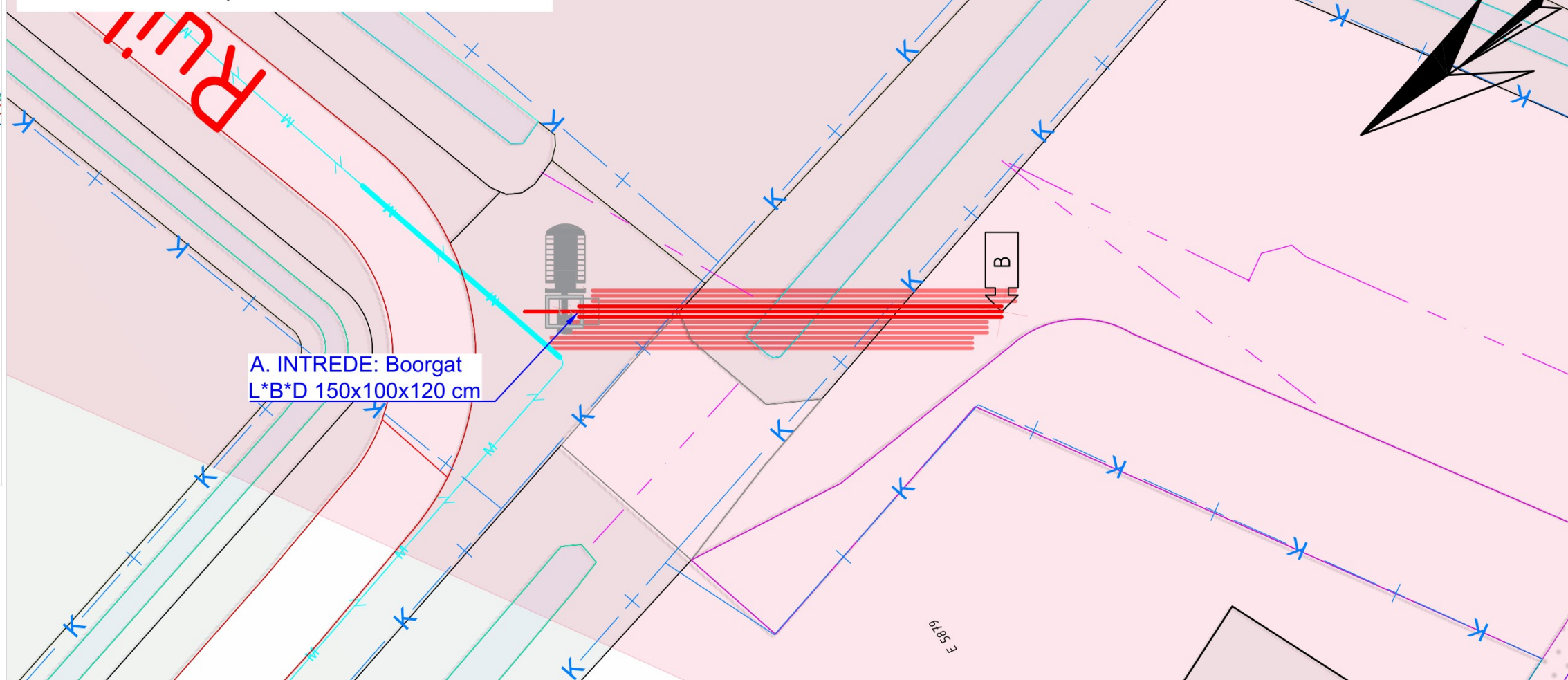


3x Pilotboring Ø50 mm  
3x Ruimen Ø120 mm  
3x Aanbrengen Ø110 PE100

LEGENDA

LIJNTYPE OMSCHRIJVING  
BOORLIJN  
MAAIVELD  
MAATVOERING  
MIDDENSPANNING

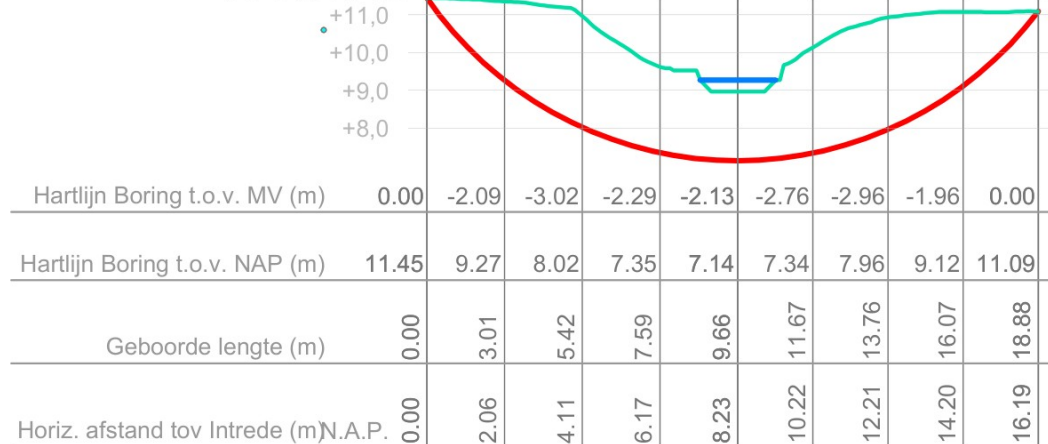
SITUATIE, SCHAAL 1:200



A. INTREDE: Boorgat  
L\*B\*D 150x100x120 cm


LENGTEPROFIEL, SCHAAL 1:200

A. INTREDE B. UITTREDE



OPMERKINGEN

Diepte boogzinker t.o.v. maaiveld intredepunt. Profiel is theoretisch en indicatief. Werkelijk profiel kan afwijken door bijvoorbeeld bodemopbouw, ondergrondse obstakels etc.



IN OPDRACHT VAN:

Rasenberg Kabels&Leidingen BV  
-  
de Schacht 11  
5107 RD Dongen

ORDERNR.: RA25V201

GETEKEND:

AKKOORD:

DATUM : 15-jan-25

SCHAAL : 1:200

FORMAAT : A3

STATUS:

Vergunning

TEKENING NR.:

RA25V201-03

REV.

0

PROJECT: Loon op Zand, Ruilverkavelingsweg

3xBZ Ø110 PE100

Boorlengte 16.19 m

ONDERWERP:

Boogzinker

Gestuurde Boring Tekening.nl

4				
3				
2				
1				
Rev.	Datum	Getekend	Akkoord	WIJZIGING