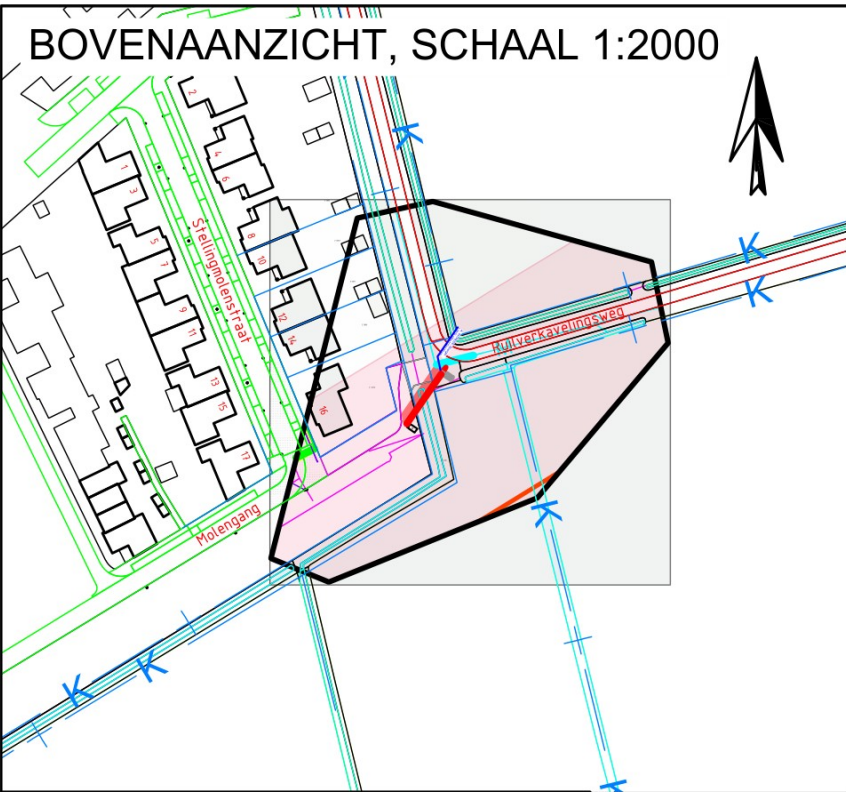


BOVENAANZICHT, SCHAAL 1:2000



GPS PUNTEN BOORLIJN:

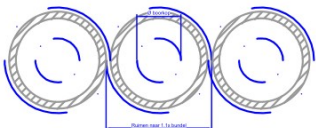
A: 134227.4, 403672.9

B: 134218.2, 403659.6

Intredehoek 35° (P7)

Boogstraal 10 m

DOORSNEDE BOORGAT, NoS

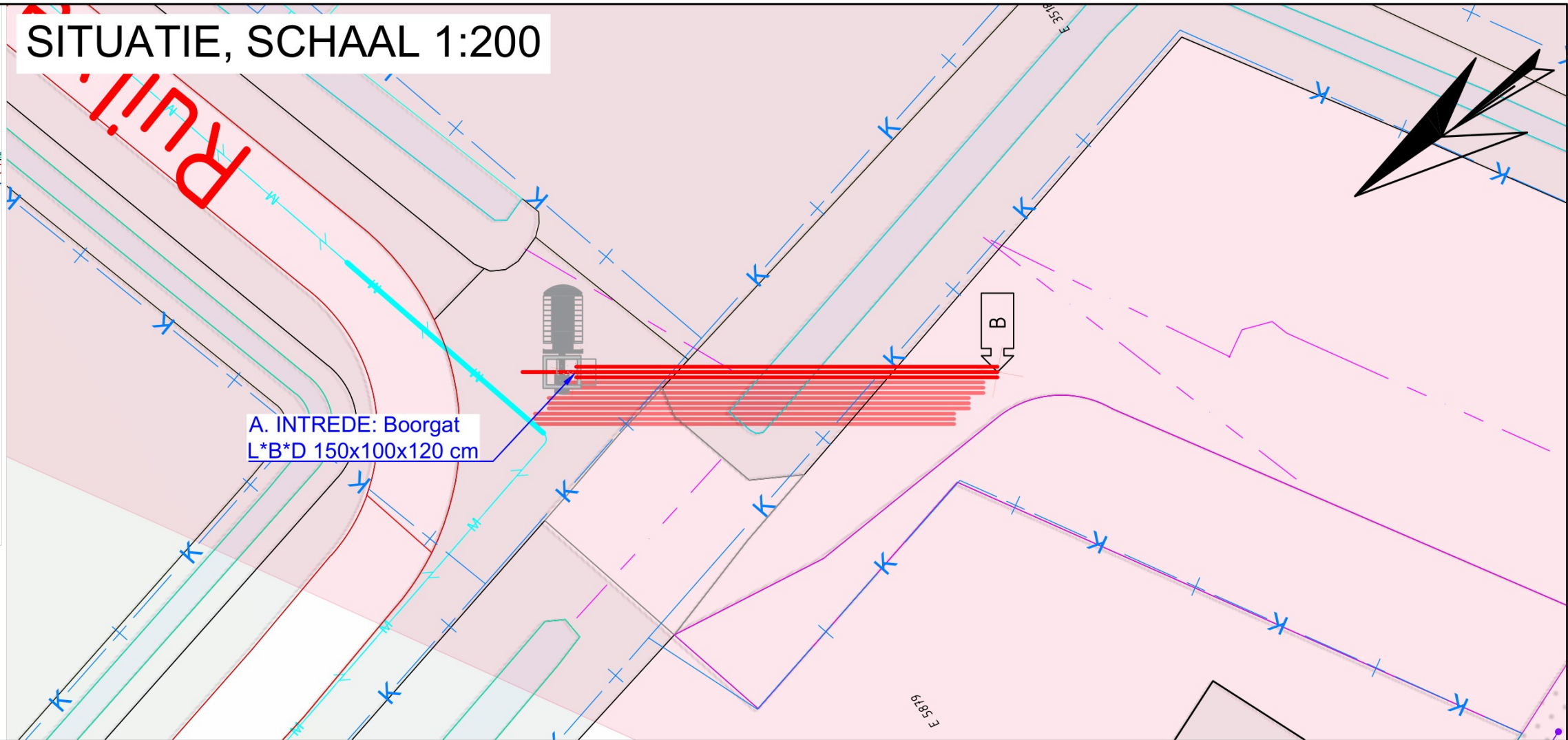


3x Pilotboring Ø50 mm
3x Ruimen Ø120 mm
3x Aanbrengen Ø110 PE100

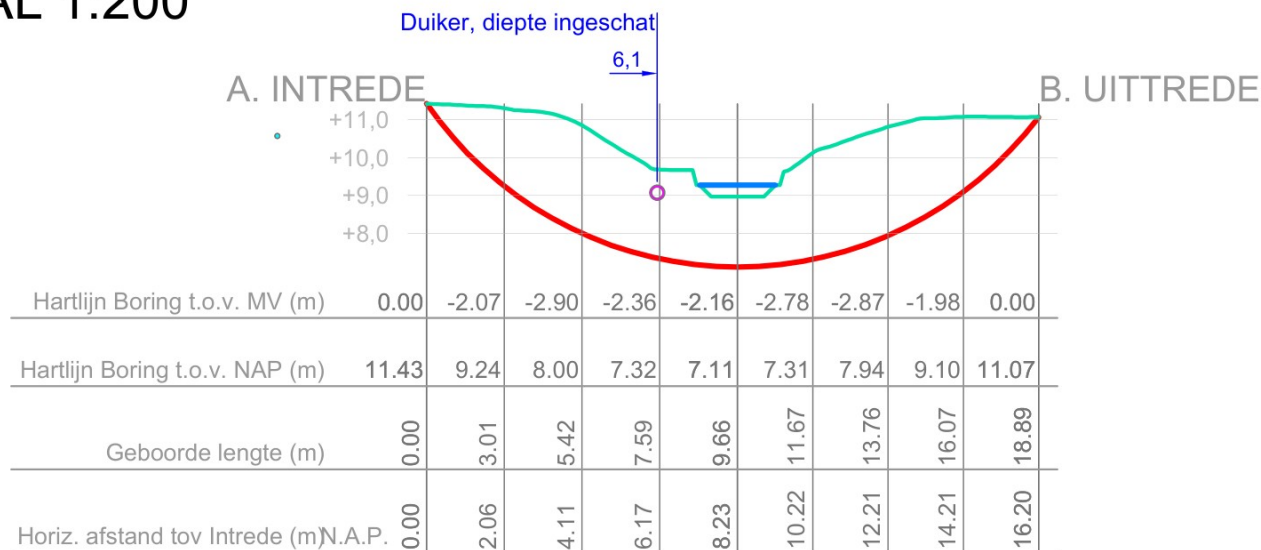
LEGENDA

LIJNTYPE	OMSCHRIJVING
—	BOORLIJN
—	MAAIVELD
—	MAATVOERING
—	MIDDENSPANNING
—	RIOOL-VRIJVERVAL

SITUATIE, SCHAAL 1:200

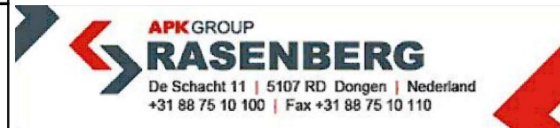


LENGTEPROFIEL, SCHAAL 1:200



OPMERKINGEN

Diepte boogzinker t.o.v. maaiveld intredepunt. Profiel is theoretisch en indicatief. Werkelijk profiel kan afwijken door bijvoorbeeld bodemopbouw, ondergrondse obstakels etc.



IN OPDRACHT VAN:

Rasenberg Kabels&Leidingen BV

de Schacht 11

5107 RD Dongen

ORDERNR.: RA25V201

GETEKEND:

AKKOORD:

DATUM : 15-jan-25

SCHAAL : 1:200

FORMAAT : A3

STATUS:

Vergunning

TEKENING NR.:

RA25V201-04

REV.

0

Gestuurde **B**oring **T**ekening.nl

PROJECT:

Loon op Zand, Ruilverkavelingsweg

3xBZ Ø110 PE100

Boorlengte 16.2 m

ONDERWERP:

Boogzinker

4				
3				
2				
1				
Rev.	Datum	Getekend	Akkoord	WIJZIGING