



Bestaande situatie

Te maken ontwerp

Te maken kunstwerk incl. objectnummer

Bestaand kunstwerk

Systeemgrens

Verkanten 2.5% tenzij anders aangegeven


**GEBIEDSONTWIKKELING  
OOSTELIJKE  
LANGSTRAAT**

GOL	GBIEDSONTWIKKELING OOSTELIJKE LANGSTRAAT
Deelgebied 1, Waterschap Brabantse Delta	
Uitvoeringsontwerp	
Overzicht ontwerp	
Situatietekening	



The Mourim logo features a stylized yellow and orange shape above the word "MOURIM" in bold black letters. The Besix logo features a stylized blue and red shape above the word "BESIX" in bold blue letters.

opdrachtgever  
Provincie Noord-Brabant3. *Explain the importance of the following factors in the selection of a site for a new business: (a) location, (b) size, (c) cost, (d) accessibility, (e) security, (f) zoning, (g) environmental factors, (h) community factors, (i) government incentives, (j) infrastructure.*

11 3 bleed,

formaat	A1.0
---------	------

school	1:100
--------	-------

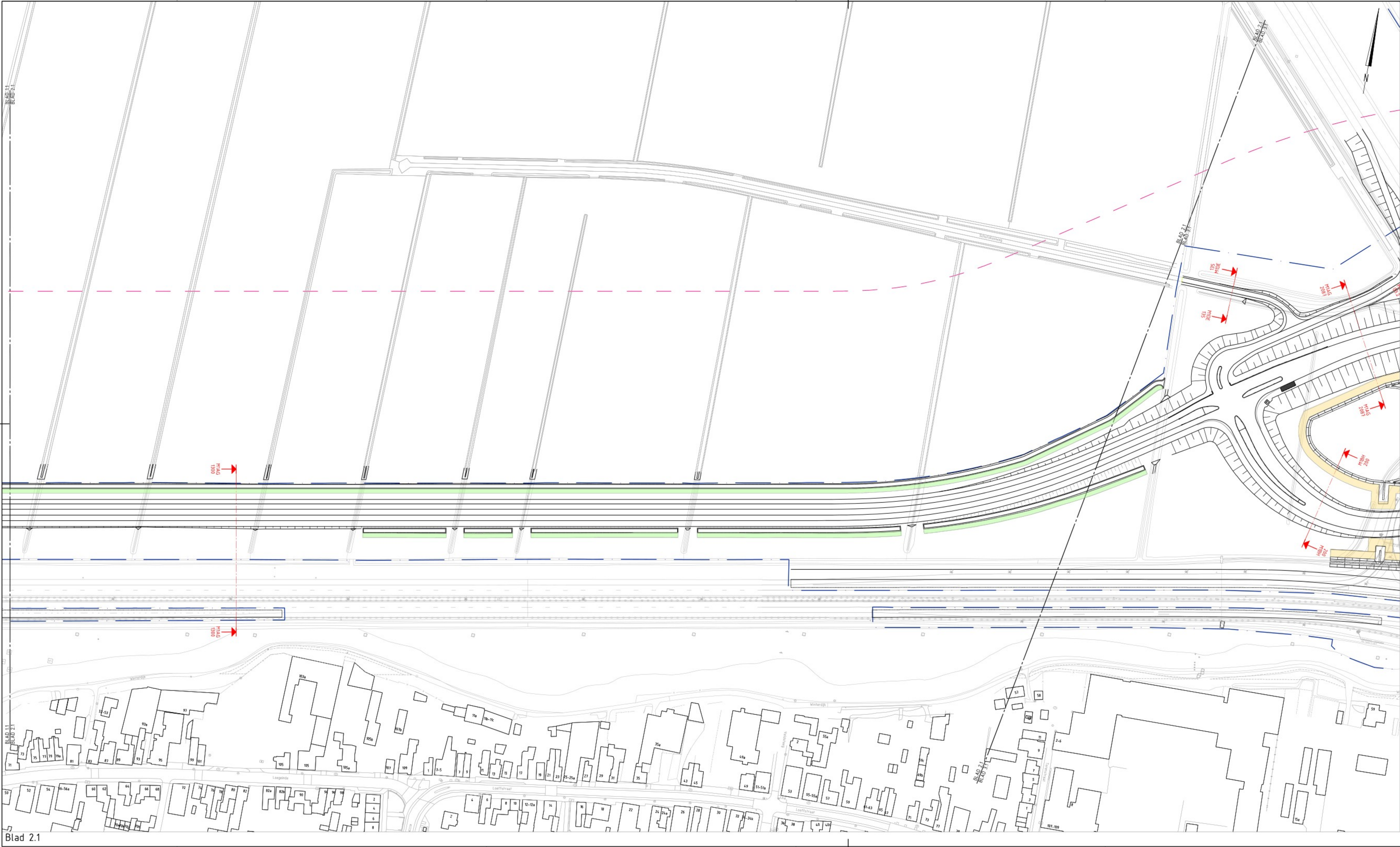
## Verduurzaming

vergunning

10

4.0





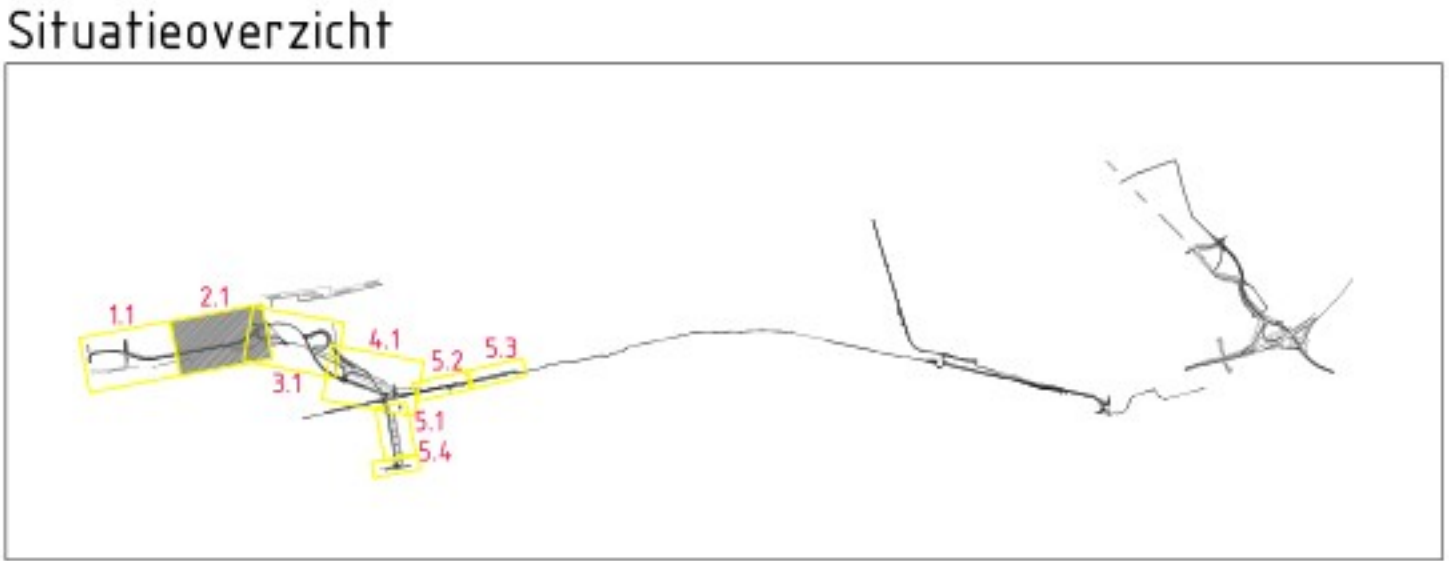
**Verklaring**

- Bestaande situatie
- Te maken ontwerp
- Te maken kant verharding
- Bestaand kunstwerk
- Te maken kunstwerk incl. objectnummer
- Systeemgrens
- Verkanting 2.5% tenzij anders aangegeven

**03.12**

Alignement met asnaam, mettering en tangentpunt met straat

Locatie dwarsprofiel



4.0	09-12-2025	Aanpassing poel Hoogseindse rondweg, verw. overstortput
3.0	25-11-2025	Inpassing greppels zuidzijde Noordelijke Parallelweg
2.0	17-10-2025	Verwerken opmerkingen waterschap
1.0	10-07-2025	Eerste uitgave
NR	DATA	WIJZIGING

**GOL | GEBIEDSONTWIKKELING OOSTELIJKE LANGSTRAAT**

**Deelgebied 1, Waterschap Brabantse Delta**

**Uitvoerings Ontwerp**

**Overzicht ontwerp**

**Situatiekening**

regio: P14420013-TEK-VG-500035-WEG-SIT

versie: 4.0

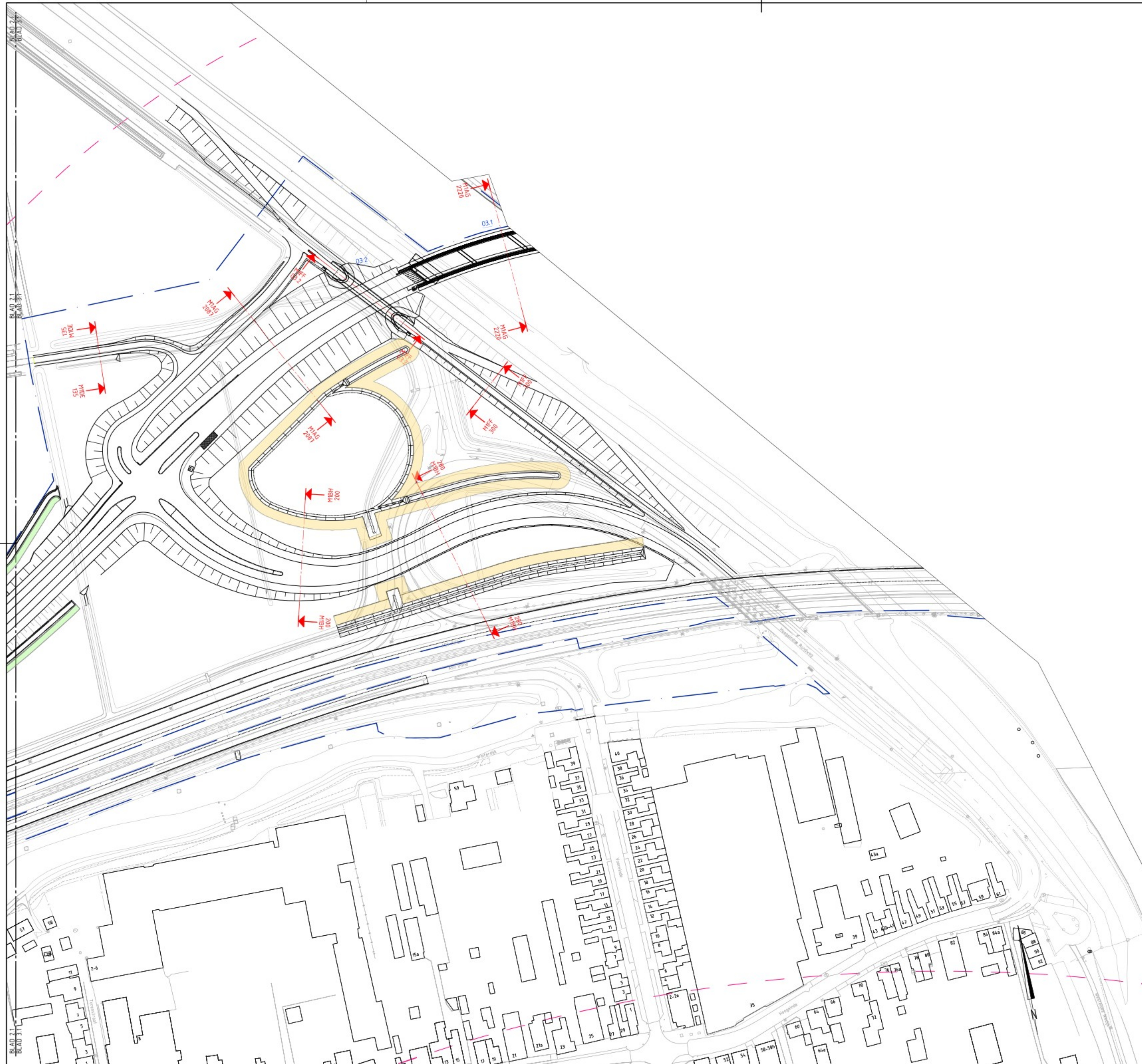
**MOURIK**

**BESIX**

**Provincie Noord-Brabant**

**Vergunning**





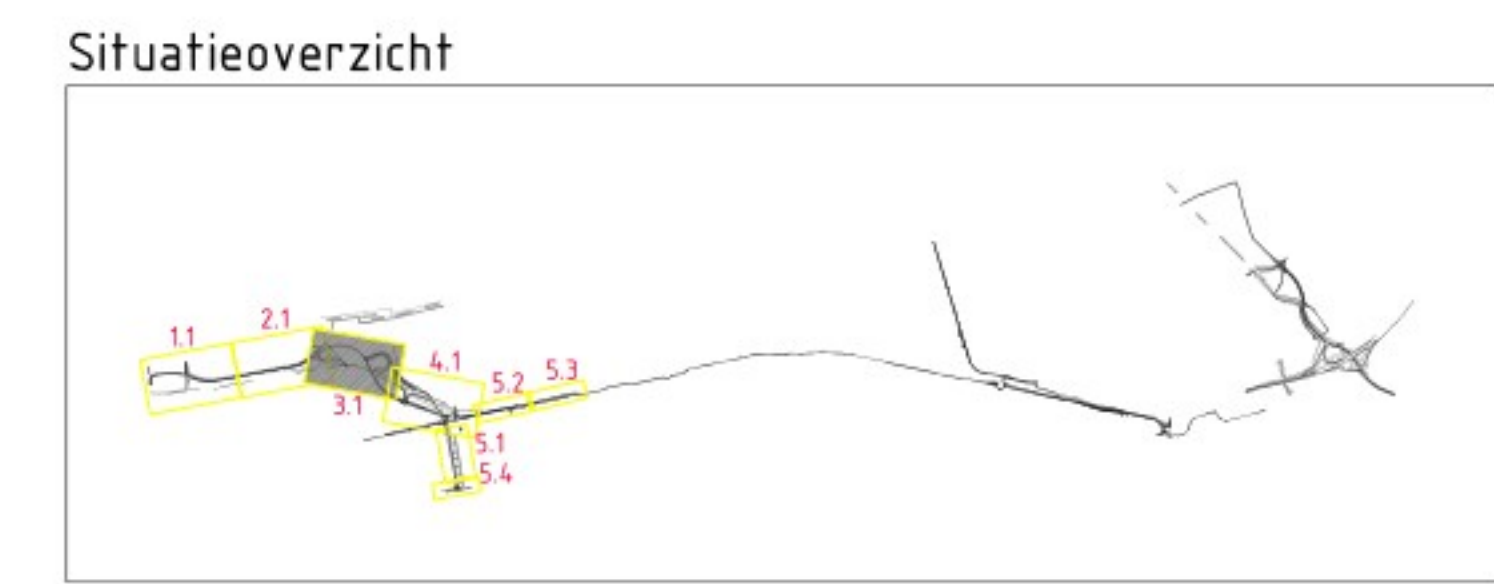
**Verklaring**

- Bestaande situatie
- Te maken ontwerp
- Te maken kant verharding
- Bestaand kunstwerk
- Te maken kunstwerk incl. objectnummer
- Systeegrens
- Verkanting 2.5% tenzij anders aangegeven

**03.12**

Alignement met asnaam, metring en fangpunt met straal

Locatie dwarsprofiel



4.0	09-12-2025	Aanpassing poel Hoogetindse rondweg, verw. overstortput
3.0	25-11-2025	Inpassing greppels zuidzijde Noordelijke Parallelweg
2.0	17-10-2025	Verwerken opmerkingen waterschap
1.0	10-07-2025	Eerste uitgave
NR	DATA	WIJZIGING
		GETEKEND

**GOL | GEBIEDSONTWIKKELING OOSTELIJKE LANGSTRAAT**

**Deelgebied 1, Waterschap Brabantse Delta**

**Uitvoeringsontwerp**

**Overzicht ontwerp**

**Situatietekening**

**gol** **GEBIEDSONTWIKKELING OOSTELIJKE LANGSTRAAT**

**MOURIK**

**BESIX**

Provincie Noord-Brabant

in 3 bladen, blad nr. 3

formaat A1.0

schaal 1:1000

getekend

gecontroleerd

vergeven

reg.nr. P14420013-TEK-VG-500035-WEG-SIT

status Vergunning

versie 4.0