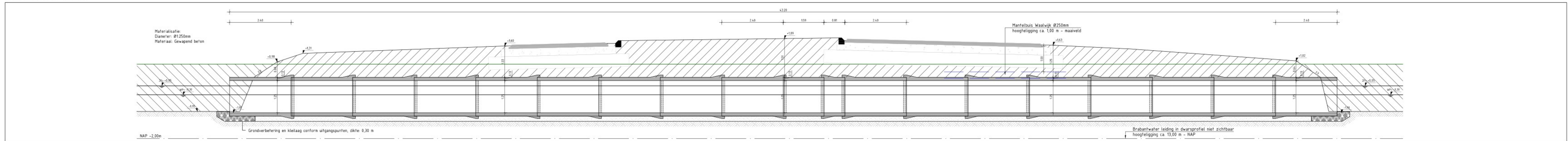
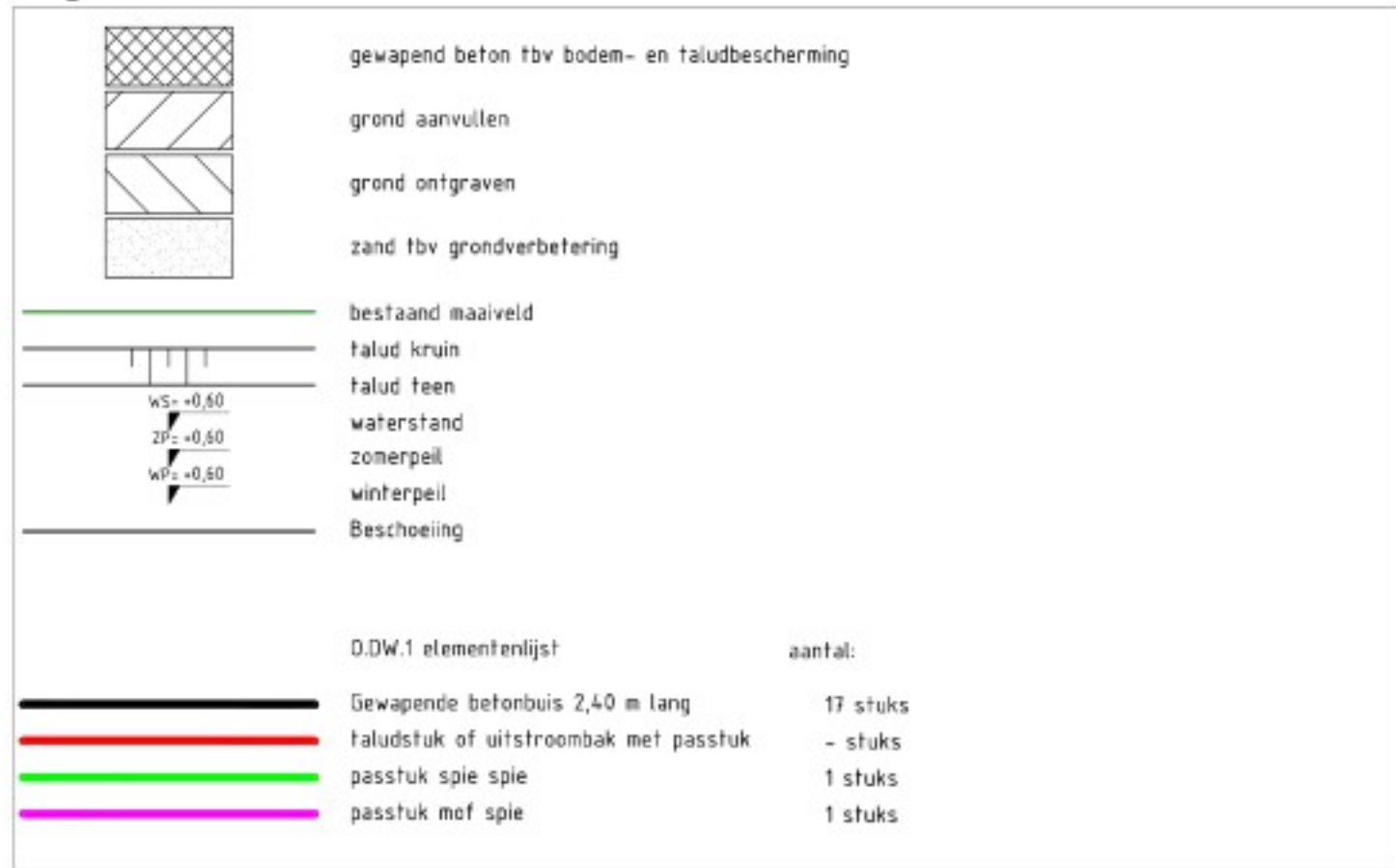


Bovenaanzicht 0.DW.1

Legenda



Dwarsdoorsnede 0.DW.1

NR	DATUM	WIJZIGING	BIJZONDERHEDEN
4.0	09-12-2025	Aanpassing peil Hoogeindse rondweg	
2.0	17-10-2025	Verwerken opmerkingen waterschap	
1.0	10-07-2025	Eerste uitgave	

**GEBIEDSONTWIKKELING OOSTELIJKE LANGSTRAAT**

**Waterhuishouding, Waterschap Brabantse Delta**  
Uitvoeringsontwerp  
**Systeem GOL**  
Constructietekening  
Ontwerp duikerverbindingen Deelgebied 1

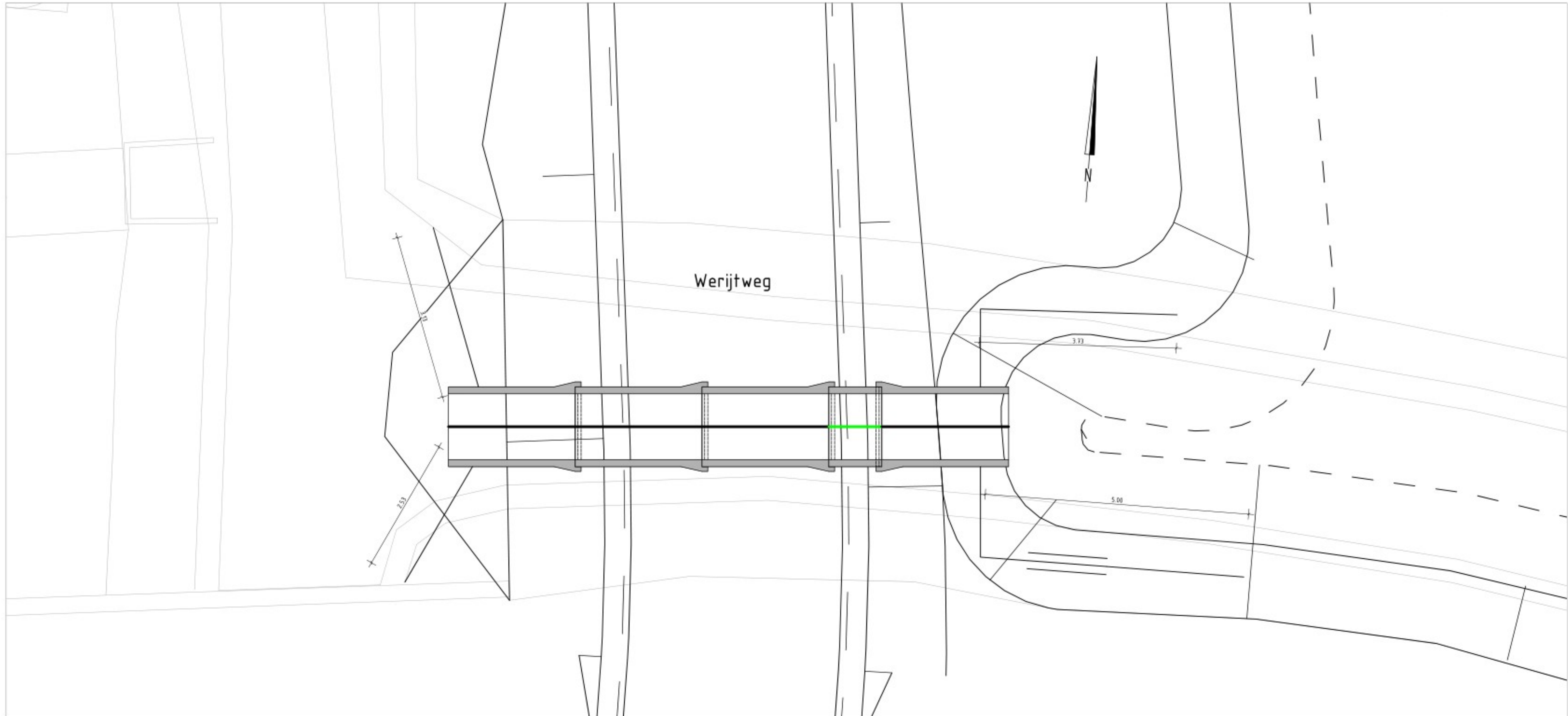
opdrachtnemer  
**MOURIK**  
**BESIX**  
Coördinatie Ploeg-Besix (CMB)

opdrachtgever  
**Provincie Noord-Brabant**  
in 6 bladen, blad nr. 2  
formaat A2-1470mm  
schaal 1:50

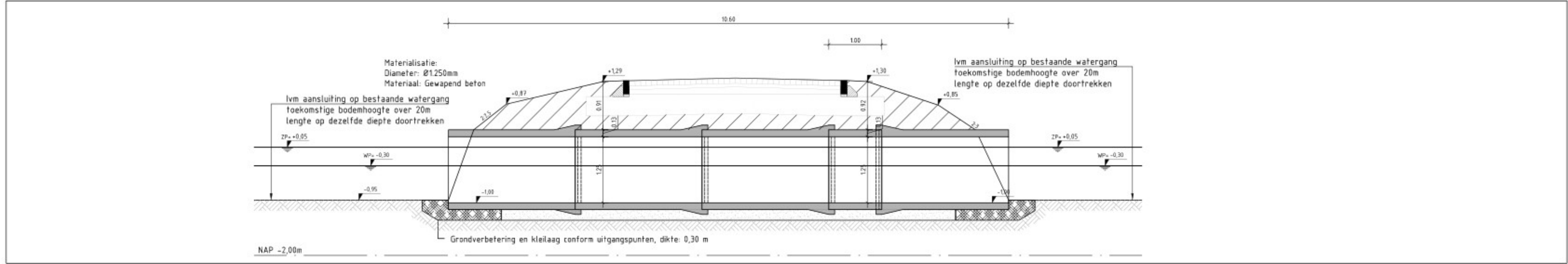
getekend	g.d. 09-12-2025	status
gecontroleerd	g.d. 09-12-2025	Vergunning
verigeprezen	g.d. 09-12-2025	

registr.	registr.	registr.
P14420013-TEK-VG-500033-WHH-SIT		4.0





Bovenaanzicht O.DW.3



Dwarsdoorsnede O.DW.3

Legenda

	gewapend beton tbv bodem- en taludbescherming
	grond aanvullen
	grond ontgraven
	zand tbv grondverbetering
	bestaand maaiveld
	talud kruin
	talud teen
	waterstand
	zomerpeil
	winterpeil
	Beschoeiing
O.DW.3 elementenlijst	
	Gewapende betonbuis 2,40 m lang
	taludstuk of uitstroombak met passtuk
	passtuk spie spie
	passtuk mof spie
aantal:	
	4 stuks
	- stuks
	1 stuks
	- stuks

4.0	09-12-2025	Aanpassing poel Hoogeindse rondweg	
2.0	17-10-2025	Verwerken opmerkingen waterschap	
1.0	10-07-2025	Eerste uitgave	
NR	DATUM	WIJZIGING	GETEKEND

**GEBIEDSONTWIKKELING OOSTELIJKE LANGSTRAAT**

GOL | GEBIEDSONTWIKKELING OOSTELIJKE LANGSTRAAT

Waterhuishouding, Waterschap Brabantse Delta

Uitvoeringsontwerp

System GOL

Constructietekening

Ontwerp duikerverbindingen Deelgebied 1

getekend		d.d. 09-12-2025	status
gecontroleerd		d.d. 09-12-2025	
vrĳgegeven		d.d. 09-12-2025	
reg.nr.	P14420013-TEK-VG-500033-WHH-SIT		versie

**MOURIK**

**BESIX**

Combinatie Mourik-Besix (CMB)

opdrachtgever

Provincie Noord-Brabant

in 6 bladen, blad nr. 3

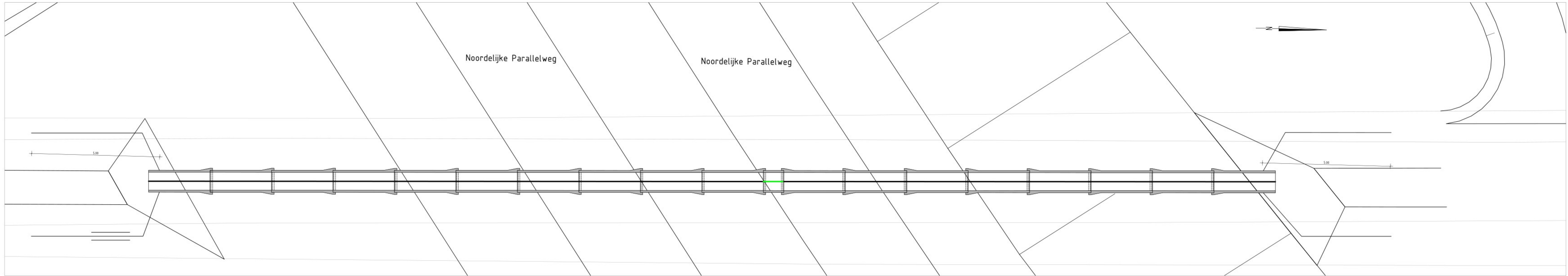
formaat A2.1+841mm

schaal 1:50

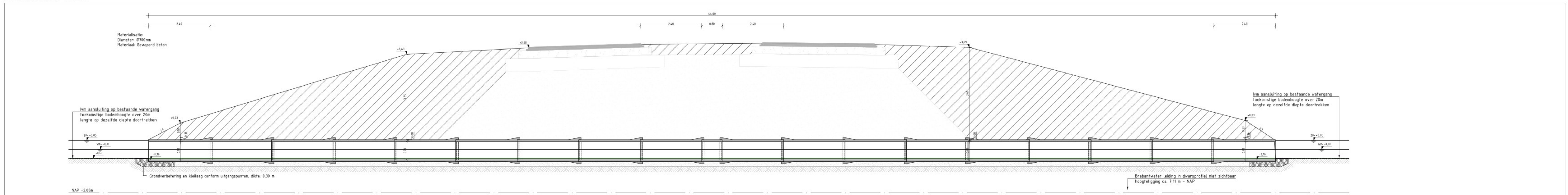
Vergunning

4.0





Bovenaanzicht O.DW.4



Dwarsdoorsnede O.DW.4

**Legenda**

	gewapend beton tbv bodem- en taludbescherming
	grond aanvullen
	grond ontgraven
	zand tbv grondverbetering
	bestaand maaiveld
	talud kruin
	talud teen
	waterstand
	zomerpeil
	winterpeil
	Beschoeiing

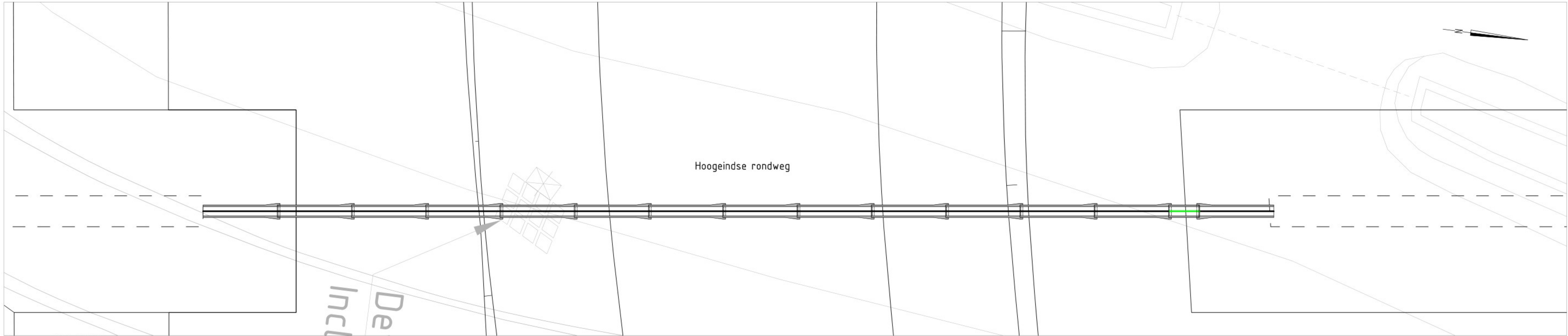
D.DW.4 elementenlijst		aantal:
	Gewapende betonbuis 2,40 m lang	18 stuks
	taludstuk of uitstroombak met passtuk	- stuks
	passtuk spie spie	1 stuks
	passtuk mof spie	- stuks

4.0	09-12-2025	Aanpassing poel Hoogetindse rondweg	
2.0	17-10-2025	Verwerken opmerkingen waterschap	
1.0	10-07-2025	Eerste uitgave	
NR	DATUM	WIJZIGING	DETEKEND

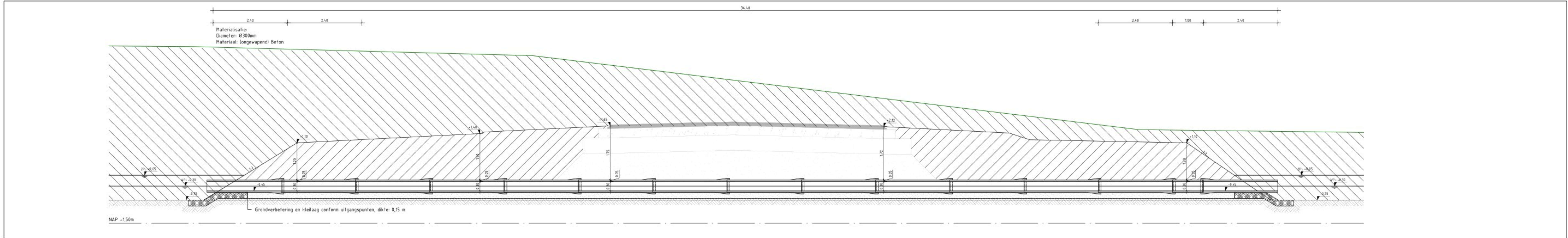
  

	<b>GEBIEDSONTWIKKELING OOSTELIJKE LANGSTRAAT</b>	opdrachtnummer	
Waterhuishouding, Waterschap Brabantse Delta		opdrachtgever	Provincie Noord-Brabant
Uitvoeringsontwerp		in	6 bladen, blad nr. 4
Systeem GOL		formaat	A2-1470mm
Constructietekening		schaal	1:50
Ontwerp duikerverbindingen Deelgebied 1		status	Vergunning
getekend		d.d.	09-12-2025
gecontroleerd		d.d.	09-12-2025
vragegever		d.d.	09-12-2025
registr.	P14420013-TEK-VG-500033-WHH-SIT	versie	4.0





Bovenaanzicht O.DW.5



Dwarsdoorsnede O.DW.5

Legenda

	gewapend beton tbv bodem- en taludbescherming
	grond aanvullen
	grond ontgraven
	zand tbv grondverbetering
	bestaand maaiveld
	talud kruit
	talud teen
	waterstand
	zomerpeil
	winterpeil
	Beschoeiing
O.DW.5 elementenlijst	
	standaard betonbuis 2,40 m lang
	taludstuk of uitstroombak met passtuk
	passtuk spie spie
	passtuk mof spie
aantal:	
	13 stuks
	- stuks
	1 stuks
	1 stuks

4.0	09-12-2025	Aanpassing poel Hoogwindse rondweg, verw. overstortput
2.0	17-10-2025	Verwerken opmerkingen waterschap
1.0	10-07-2025	Eerste uitgave
NR	DATAUM	W I J Z I G I N G

GEBIEDSONTWIKKELING OOSTELIJKE LANGSTRAAT

GOL | GEBIEDSONTWIKKELING OOSTELIJKE LANGSTRAAT

Waterhuishouding, Waterschap Brabantse Delta

Uitvoeringsontwerp

Systeem GOL

Constructietekening

Ontwerp duikerverbindingen Deelgebied 1

opdrachtnemer

Combinatie Mourik-Besix (CB)

opdrachtgever

in 6 bladen, blad nr. 5

formaat A2+1260mm

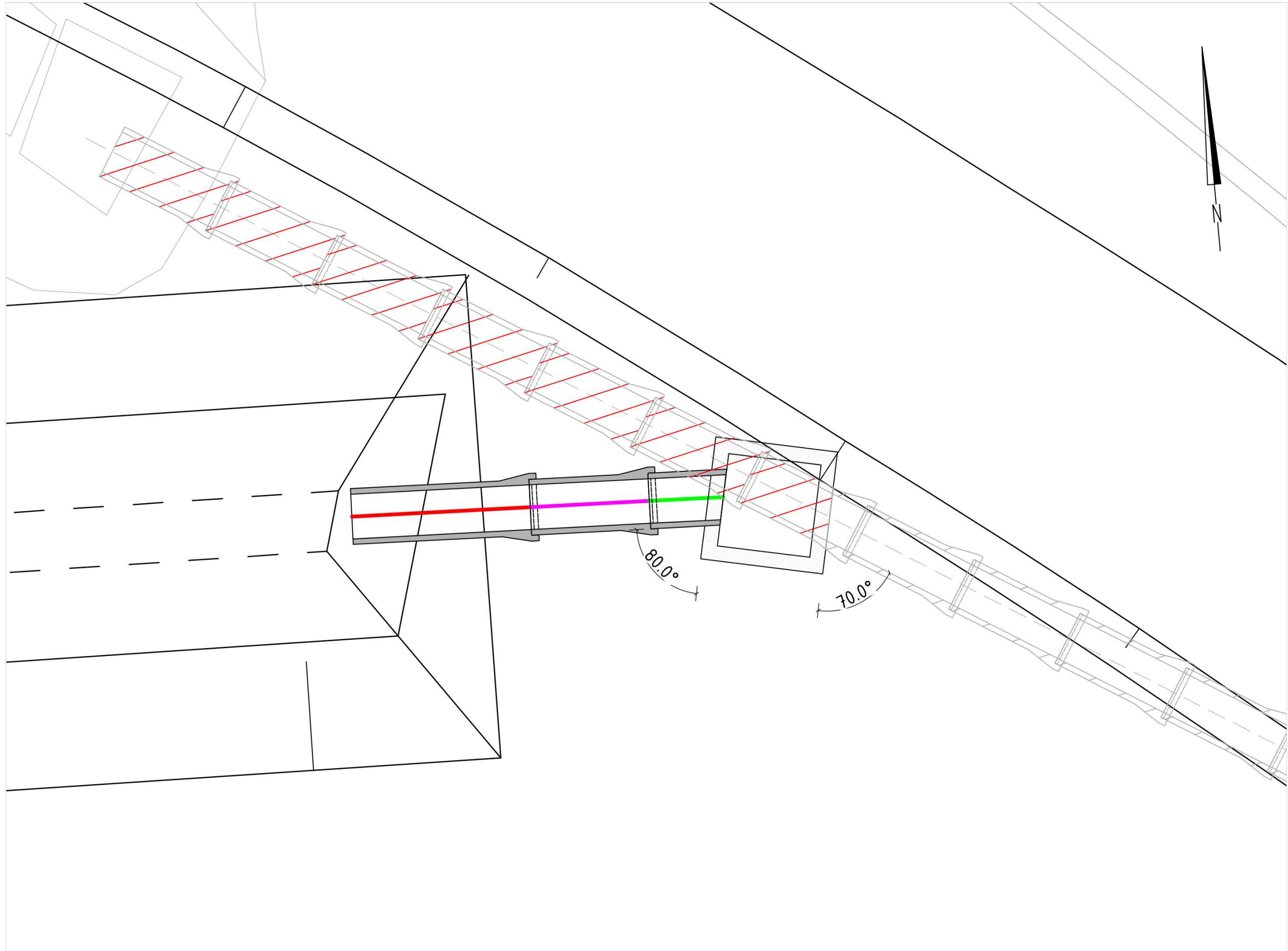
schaal 1:50

getekend		e.d. 09-12-2025	status	Vergunning
gecontroleerd		e.d. 09-12-2025		
vragegeven		e.d. 09-12-2025		

registr. P14420013-TEK-VG-500033-WHH-SIT

versie 4.0





Bovenaanzicht O.DW.6

Legenda

gewapend beton tbv bodem- en taludbescherming

grond aanvullen

grond ontgraven

zand tbv grondverbetering

bestaand maaiveld

talud kruin

talud teen

waterstand

zomerpeil

winterpeil

Beschoeiing

O.DW.6 elementenlijst

Gewapende betonbuis 2,40 m lang

taludstuk of uitstroombak met passtuk

passtuk spie spie

passtuk mof spie

aantal:

- stuks

1 stuks

1 stuks

1 stuks

4.0	09-12-2025	Aanpassing poel Hoogeindse rondweg	
2.0	17-10-2025	Verwerken opmerkingen waterschap	
1.0	10-07-2025	Eerste uitgave	
NR	DATAUM	WIJZIGING	GETEKEND

**GEBIEDSONTWIKKELING  
OOSTELIJKE  
LANGSTRAAT**

GOL | GEBIEDSONTWIKKELING OOSTELIJKE LANGSTRAAT

Waterhuishouding, Waterschap Brabantse Delta

Uitvoeringsontwerp

System GOL

Constructietekening

Ontwerp duikerverbindingen Deelgebied 1

opdrachtnemer

Combinatie Mourik-Besix (CMB)

opdrachtgever

**Provincie Noord-Brabant**

in 6 bladen, blad nr. 6

formaat A2

schaal 1:50

getekend

d.d. 09-12-2025

gecontroleerd

d.d. 09-12-2025

status

vrijgegeven

d.d. 09-12-2025

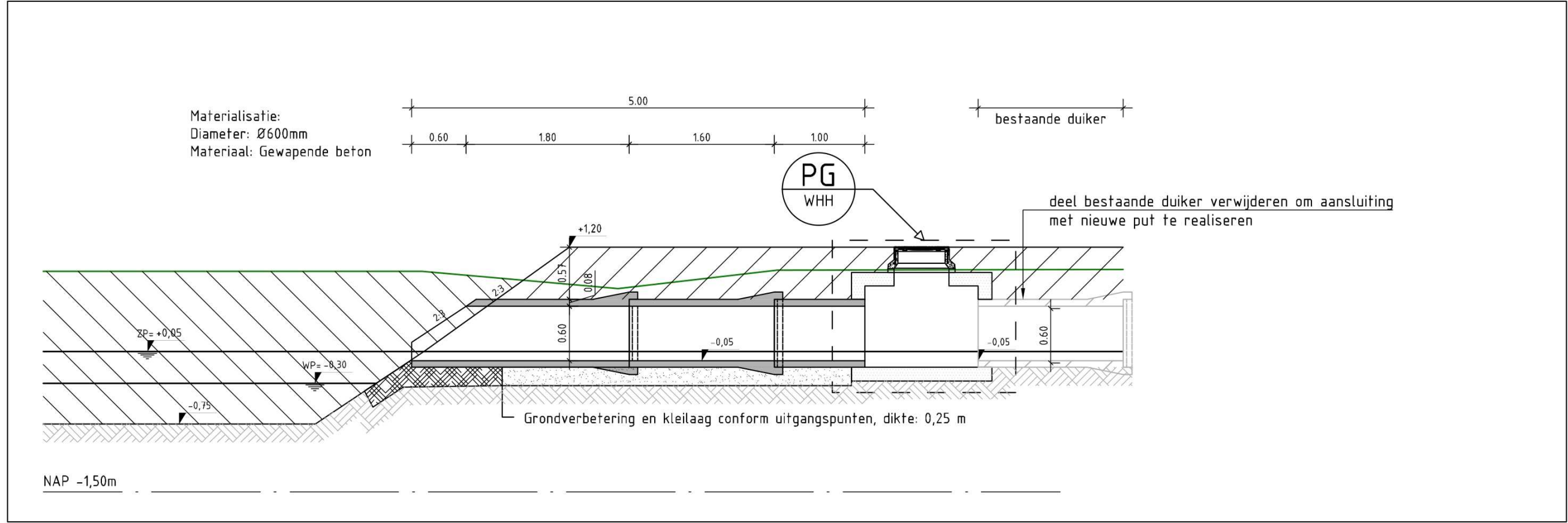
reg.nr.

P14420013-TEK-VG-500033-WHH-SIT

versie

4.0

Vergunning



Dwarsdoorsnede O.DW.6