











- | | | | |
|---|--|---|--------------------------------|
|  | Beschermde gebied |  | Categorie A waterloop |
|  | Referentiepunt BHR | | Categorie B waterloop |
| | Waterkering BHR |  | Afwijkend |
|  | Primaire waterkering |  | Aangelande |
|  | Kering langs regionale rivieren en kanalen (regionaal) |  | Waterstaatwerk waterkering |
|  | Boezemkade (regionaal) |  | Beschermingszone A waterkering |



Naam/Proces:

Datum: 21-01-2026

Formaat: A4

Schaal: 1:24,000

