



B1601586

PARTIELE HERZIENING PROJECTPLAN WATERWET ex art. 5.4 Waterwet¹

Datum: 2 augustus 2016
Kenmerk: HWD-WAK-0040
Onderwerp: partiële herziening projectplan voor eiland van Dordrecht

Een lid van de Directieraad van waterschap Hollandse Delta besluit met instemming van de directieraad, gelet op artikel 5.4 van de Waterwet, tot een partiële wijziging van het projectplan dijkversterking Eiland van Dordrecht Oost (goedkeuringsbesluit van 7 november 2012, I1207568) waarbij een wijziging wordt aangebracht met betrekking tot de inrichting van het binnendijkse park Stadspolders in Dordrecht als gevolg van de dijkversterking van de Wantijdijk in Dordrecht, vast te stellen.

Op grond van artikel 5.4 lid 1 Waterwet geschiedt de aanleg of wijziging van een waterstaatswerk door of vanwege de beheerder overeenkomstig een daartoe door hem vast te stellen projectplan. Met de aanleg of wijziging van een waterstaatswerk wordt gelijk gesteld de uitvoering van een werk tot beïnvloeding van een grondwaterlichaam.

Artikel 5.4 lid 2 Waterwet zegt dat het plan tenminste een beschrijving dient te bevatten van het betrokken werk en de wijze waarop het wordt uitgevoerd, alsmede een beschrijving van de te treffen voorzieningen gericht op het ongedaan maken of beperken van de nadelige gevolgen van de uitvoering van het werk.

Op 31 maart 2010 is de Crisis- en herstelwet in werking getreden. Deze wet is bedoeld om ruimtelijke en infrastructurele projecten versneld uit te kunnen voeren en daarmee de economie te stimuleren. De Crisis- en herstelwet geldt onder andere voor projectplannen van de waterschappen op grond van artikel 5.4 Waterwet. In de Crisis- en herstelwet wordt namelijk in Bijlage I "Categorieën ruimtelijke en infrastructurele projecten als bedoeld in artikel 1.1 eerste lid", onder artikel 7.3 de aanleg of wijziging van waterstaatswerken als bedoeld artikel 5.4, eerste lid, van de Waterwet genoemd. De crisis- en herstelwet (afdeling 2 van hoofdstuk 1 van de Crisis- en herstelwet) is dus op dit projectplan van toepassing.

1. Projectbeschrijving

Beschrijving betrokken werk


De Wantijdijk op het eiland van Dordrecht wordt versterkt door het Waterschap. De bekleding op het buitentalud heeft niet voldoende laagdikte. Daarom wordt de toplaag afgegraven en aangevuld met klei. Het buitendijks ruimtebeslag wordt hierdoor iets vergroot, en enkele bomen moeten worden verwijderd.

In 2006 is tijdens de toetsing van de waterkering rondom het Eiland van Dordrecht aan de normen uit de Waterwet gebleken dat een deel van de waterkering, namelijk de Wantijdijk (tussen km 5.0 en km 5.35) niet voldoet aan deze normen. Begin 2008 is het Waterschap gestart met een planstudie waarin is onderzocht op welke wijze de dijkverbetering moet worden vormgegeven om de veiligheid van het achterliggende gebied de komende 50 jaar te waarborgen.

Dit heeft geresulteerd in een projectplan 'Eiland van Dordrecht-Oost' waarin de maatregelen staan beschreven voor de vereiste dijkversterking met betrekking tot de binnenwaartse stabiliteit aan het dijktraject van km 5.0 en km 5.35.

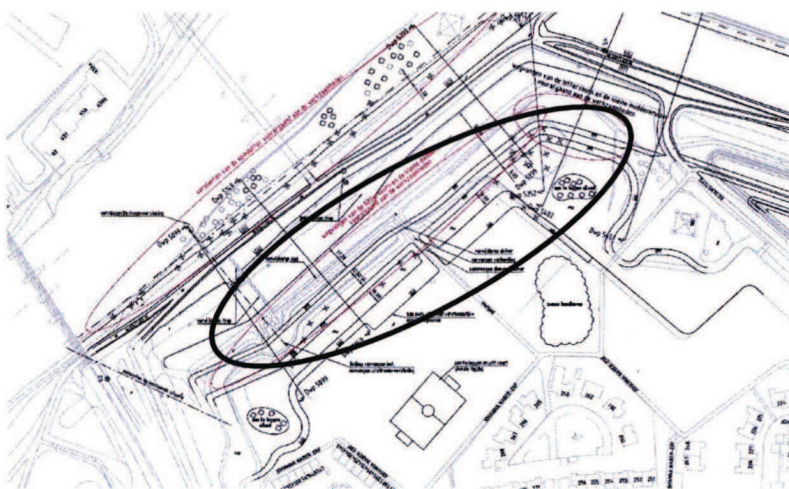
De bomen die worden verwijderd worden gecompenseerd door de aanplant van nieuwe bomen. Dit speelt langs de buitenzijde van de Wantijdijk en er worden aanvullende maatregelen getroffen bij het binnendijkse park Stadspolders.

Deze partiële herziening van het projectplan heeft betrekking op de Herinrichting en kwaliteitsimpuls Park Stadspolder (het Bilderbos). Voor de inrichting van het binnendijkse park Stadspolders is een schetsontwerp gemaakt. Deze is als afbeelding 1 bij het projectplan gevoegd.



Afbeelding 1

De gemeente Dordrecht is eigenaar van het park en in overleg met de gemeente is nader invulling gegeven aan de inrichting van het park. Dit is weergegeven op de ontwerptekening (hieronder).




Afbeelding 2

De volgende redenering wordt gevolgd:

Deze wijziging betreft een inpassingsmaatregel (art5.4 lid 5 Wtw) uit het projectplan. Het gaat om het verplaatsen van 34 bomen, waarvan er een deel in de beschermingszone van een watergang worden geplaatst buiten het gebied van de dijkversterking. Het ligt meer voor de hand om het als een optimalisatie van het projectplan te zien aangezien het dijklichaam zelf niet wordt beïnvloed. Voor optimalisatie is op zichzelf geen besluit nodig. Dit wordt geacht binnen de bandbreedte van het projectplan te passen. Wel wordt in afwijking van de Keur gehandeld door de bomen in de beschermingszone van de hoofdwaterringang te plaatsen, derhalve is een formele grondslag nodig. Dit zou een DR of DH besluit kunnen zijn (projectplan). Vanuit de beslisboom projectplan Waterwet valt redelijkerwijs op te maken dat de DR bevoegd is tot het nemen van een besluit.

2. Ondertekening

Lid Directieraad van Waterschap Hollandse Delta,

3/8 

J. Aleman