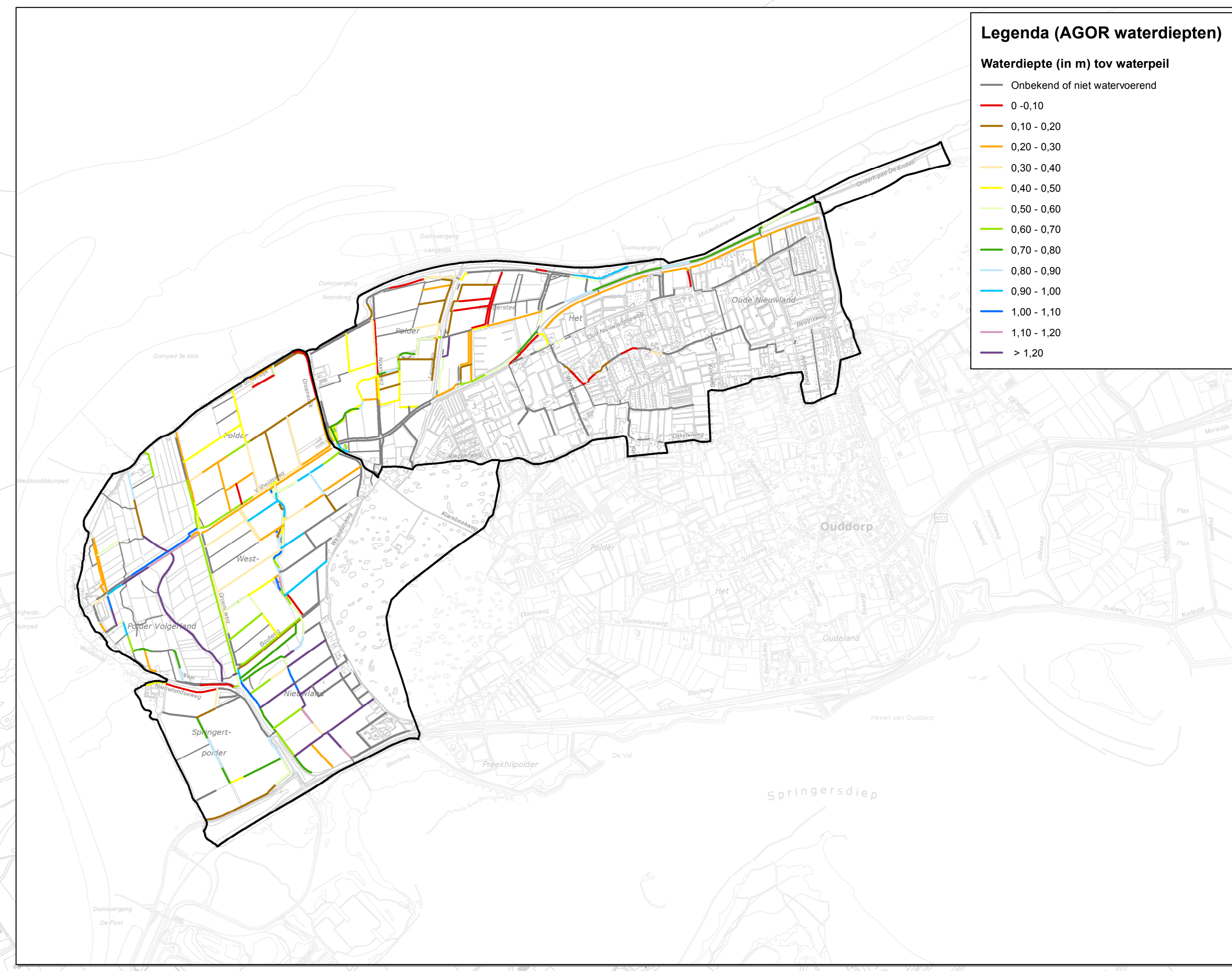
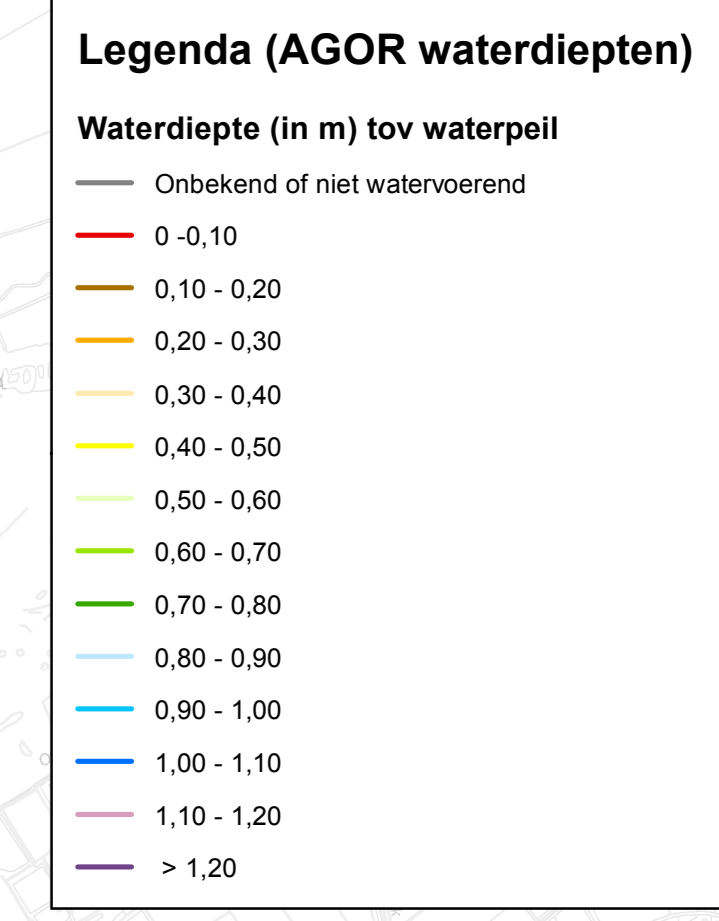


NOORD
SLIJKGAT



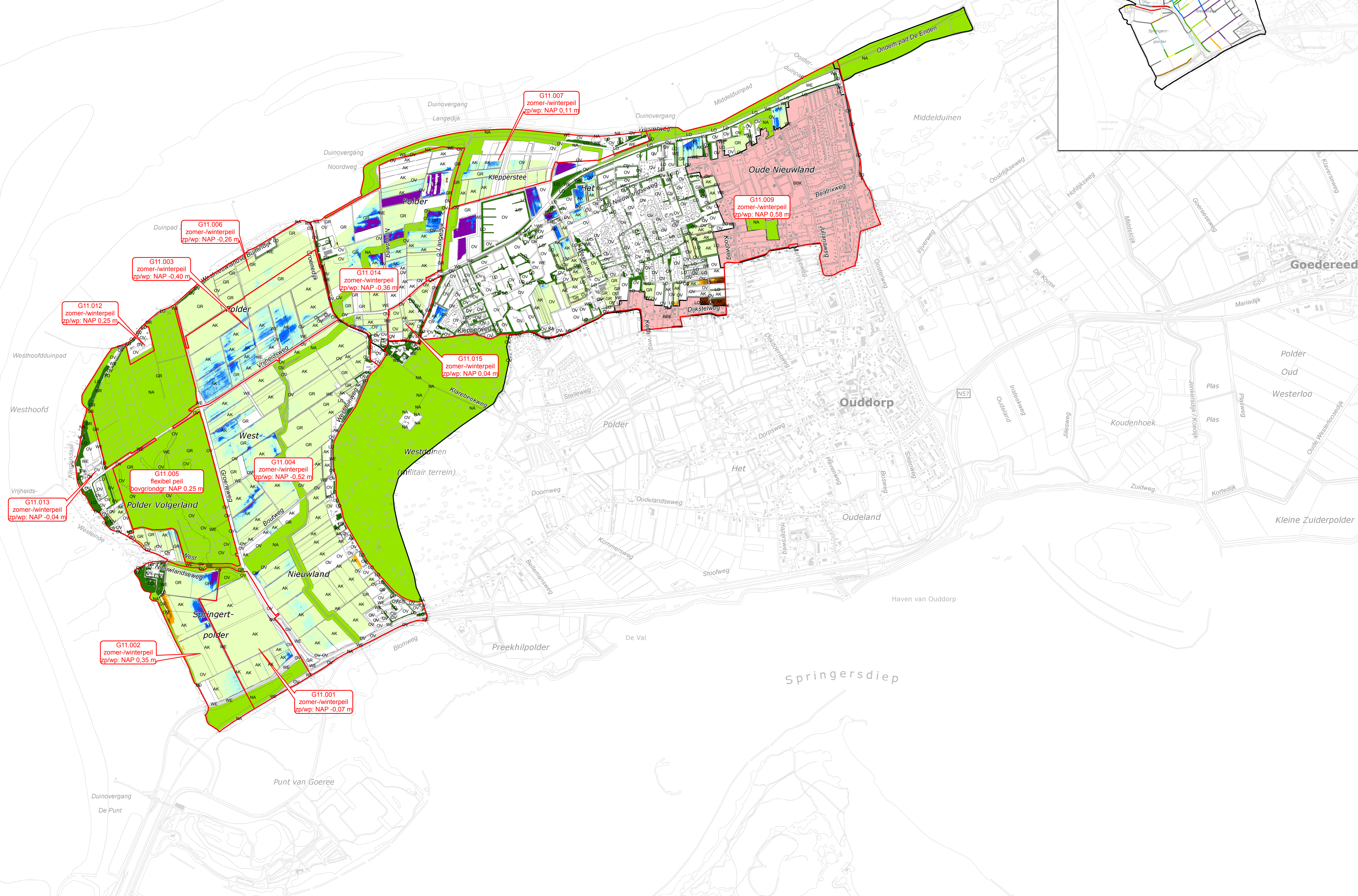
Legenda

Te droog / te nat
Akkerbouw: max drglg.: 1,75 m / min drglg.: 1,00 m
Grasland: max drglg.: 1,75 m / min drglg.: 0,80 m

- Meer dan 20 cm te nat
- te nat 10 cm tot 20 cm
- Te nat 0 cm tot 10 cm
- Voldoet
- Te droog 0 cm tot 10 cm
- Te droog 10 tot 20 cm
- Meer dan 20 cm te droog

Grondgebruik

- AK: Akkerbouw
- BBK: bebouwde kom
- BM: Boomgaard
- FT: Fruitteelt
- GR: Grasland
- KA: Kassen
- LO: Loofbos
- NA: Natuur
- OV: Overig
- WE: Verharding



Gewogen peil algemene ecologie en landbouw
Kilhaven
Goeree-Overflakkee

Versie : 14-02-2019	Formaat : A0
Schaal : 1 : 10 000	Behoort bij : Peilbesluit Kilhaven
Project : 1030000	Referentie : 14077G01_K05
Blad 1 van 1	Auteur : Magdalena Sierpiska-Louer

Havenweg 150 Postbus 4103 2980 GC KIDDERKERK
Tel: 088 - 974 30 00 Fax: 088 - 974 35 63 www.kilhaven.nl
Hoofdafbeelding: Copyright © Kater, Rotterdam