

Watervergunning Keur waterschap Vechtstromen**Datum:** - 8 OKT 2018**Kenmerk:** Z-1819251/u18059743

Het dagelijks bestuur heeft op 20 september 2018 een aanvraag van u ontvangen voor een vergunning voor het verrichten van handelingen in een watersysteem. Hierop is de Keur waterschap Vechtstromen van toepassing.

De aanvraag betreft het aanbrengen en hebben van een grond dam met beton duiker ter lengte van 10 meter in de waterloop Bragersveldbeek (WL01367), voor het perceel kadastraal bekend gemeente Tubbergen, sectie K, nummer 9958.

BESLUIT

Gelet op de bepalingen van de Waterwet, het Waterbesluit, de Waterregeling, de Algemene wet bestuursrecht en de vermelde overwegingen besluit het dagelijks bestuur om:

op grond van artikel 3.2, lid 1, onder a. van de Keur waterschap Vechtstromen aan Tennisvereniging de Bekkelweide te Geesteren vergunning te verlenen voor het aanbrengen en hebben van een grond dam met duiker ter lengte van 10 meter in de waterloop Bragersveldbeek (WL01367).

De aanvraag onderdeel uit te laten maken van de vergunning.

Voorschriften

Aan dit besluit worden de volgende voorschriften verbonden:

Voorschriften algemeen

1. Tenminste één week voordat met de uitvoering van de werkzaamheden wordt begonnen, dient u de datum van aanvang van de werkzaamheden te melden aan de met het toezicht belaste medewerker Albert Zwiers op 06-46624427. Tenzij hierna anders wordt bepaald moeten de werken overeenkomstig de aanvraag worden uitgevoerd met en volgens nadere aanwijzingen van deze medewerker.
2. Een exemplaar van de vergunning dient bij de uitvoering van het werk aanwezig te zijn en op verzoek te worden getoond aan de daartoe bevoegde ambtenaar.
3. Het waterschap is niet verantwoordelijk en/of aansprakelijk voor schade toegebracht aan derden, die voortvloeit uit de aanwezigheid dan wel het gebruik van de door de houder van de vergunning aangebrachte voorzieningen.

Voorschriften dam met duiker

4. De inwendige diameter van de duiker moet tenminste 0,90 meter bedragen.
5. De binnenonderkant van de duiker moet op een hoogte rechtlijnig 13,63 meter + N.A.P. worden gelegd.
6. De lengte van de duiker mag maximaal 10 meter bedragen.
7. Bij eventueel toepassen van meerdere duikerelementen, moeten deze waterdicht op elkaar worden aangesloten, door toepassing van rubber ringen bij beton of (steek)moffen bij toepassing van PVC.

8. De taluds van de gronddam moeten vanaf de bodem met stapelzoden worden opgezet, onder een hoek van 1:2 of flauwer en in de afgeronde vorm vloeiend aansluiten bij de taluds van de waterloop.
9. De stapelzoden moeten hierbij tot 0,50 meter boven het zomerpeil worden aangebracht.
10. Eventuele overige (hemel)waterafvoeren, die op de waterloop uitmonden, dienen ter plaatse van de te leggen duiker te worden aangesloten op de waterloop.
11. Ter hoogte van de aan te brengen duiker dienen de onderhoudspaden, in overleg met het waterschap, te worden ingezaaid met een bermmengsel.
12. Er dient voor te worden gezorgd dat de waterafvoer en het onderhoud aan de waterloop ongehinderd kan plaatsvinden.
13. De gronddam met duiker dient op solide wijze te worden gemaakt en in goede staat te worden onderhouden.
14. Alle schade veroorzaakt door het maken en het gebruik van de waterstaatswerken en de daarbij behorende werken, dient door u binnen een door het waterschap te bepalen redelijke termijn te worden hersteld.
15. Wanneer de gronddam met duiker wordt vernieuwd, gewijzigd of opgeruimd, dient u het waterschap daarvan schriftelijk in kennis te stellen.

Overwegingen

Het besluit is getoetst aan:

- de Waterwet;
- de Keur van waterschap Vechtstromen;
- de Beleidsregels waterkwantiteit Keur waterschap Vechtstromen.

De Waterwet omschrijft in artikel 2.1 het toetsingskader voor de beslissing op de aanvraag. In dit artikel zijn de algemene doelstellingen aangegeven die richtinggevend zijn bij de uitvoering van het waterbeheer. De doelstellingen zijn gericht op:

- voorkomen en waar nodig beperking van overstromingen, wateroverlast en waterschaarste, in samenhang met
- bescherming en verbetering van de chemische en ecologische kwaliteit van watersystemen en
- vervulling van maatschappelijke functies door watersystemen.

Deze doelstellingen vormen in onderlinge samenhang het toetsingskader bij vergunningverlening. Een vergunning wordt geweigerd indien de werken niet verenigbaar zijn met de doelstellingen van het waterbeheer en het niet mogelijk is om de belangen van het waterbeheer voldoende te beschermen door het verbinden van voorschriften of beperkingen aan de vergunning. Bij de beoordeling van de vergunningaanvraag richt het bevoegd gezag zich volgens het toetsingskader op de effecten van uw initiatief op beperking van de doorstroming van de waterloop.

De waterhuishoudkundige belangen die beschermd worden door de Keur waterschap Vechtstromen en de Beleidsregels kwantiteit Keur waterschap Vechtstromen, zijn afgewogen tegen het belang van de vergunninghouder bij het verkrijgen van de vergunning.

Uit deze belangenafweging is gebleken dat met inachtneming van de aan deze vergunning verbonden voorschriften, de zorg voor de waterhuishouding voldoende wordt gewaarborgd.

Conclusie

De aan te brengen dam met duiker bevindt zich niet binnen 10 meter van een ander kunstwerk. De totale lengte van de dam met duiker bedraagt maximaal 10 meter. De aan te brengen dam met duiker is voor u noodzakelijk als verkeersfunctie.

De dam met duiker belemmert het beheer en onderhoud van de waterloop niet en heeft geen verdere negatieve invloed op het watersysteem. Daarmee voldoet uw aanvraag aan de Waterwet, de Keur waterschap Vechtstromen en de beleidsregels Keur en bestaat geen bezwaar tegen het verlenen van de vergunning.

Hoogachtend,
het dagelijks bestuur van waterschap Vechtstromen,
namens deze,



D. Santing, teamleider Vergunningverlening, Toezicht en Handhaving

Bezwaar

U kunt binnen zes weken na de dag waarop dit besluit is verzonden bezwaar maken bij het dagelijks bestuur van het waterschap Vechtstromen, Postbus 5006, 7600 GA Almelo.

Het bezwaarschrift moet ondertekend zijn en moet tenminste bevatten:

- a. de naam en het adres van de indiener;
- b. de dagtekening;
- c. een aanduiding/omschrijving van het besluit waartegen het bezwaar zich richt;
- d. de gronden van het bezwaar.

Wie een bezwaarschrift indient, kan de voorzieningenrechter van de rechtbank verzoeken om een voorlopige voorziening te treffen, indien onverwijlde spoed, gelet op de betrokken belangen, dit vereist. Voor het in behandeling nemen van een verzoek om een voorlopige voorziening is een griffierecht verschuldigd.

Het verzoek om een voorlopige voorziening kan worden gericht aan de voorzieningenrechter van de rechtbank Overijssel, Bestuursrecht, Postbus 10067, 8000 GB te Zwolle.

Keur waterschap Vechtstromen

De volgende artikelen van de Keur waterschap Vechtstromen zijn van toepassing:

Artikel 3.2, lid 1, sub a

Het is verboden zonder watervergunning van het bestuur gebruik te maken van een waterstaatswerk of bijbehorende beschermingszone door, anders dan in overeenstemming met de waterhuishoudkundige functie(s), daarin, daarop, daarboven, daarover of daaronder handelingen te verrichten, werken te behouden of vaste substanties of voorwerpen te laten staan of liggen.

Beleidsregels waterkwantiteit Keur waterschap Vechtstromen

Toetsingscriteria

Algemeen

1. De dam met duiker mag niet langer zijn dan strikt noodzakelijk is voor de verkeersfunctie. Bij de verkeersfunctie voor landbouwmachines wordt maximaal een lengte van 20 meter toegestaan. Bij overig verkeer wordt maximaal een lengte van 10 meter toegestaan.
2. De aanleg van een dam met duiker mag geen belemmering vormen voor toekomstige, vastgestelde plannen van het waterschap.
3. Dammen met duikers anders dan voor een verkeersfunctie zijn toegestaan, mits het belang van de aanleg zwaarder weegt dan het waterstaatkundig belang.

Doorstroming en waterberging

4. De diameter van de duiker moet worden afgestemd op de ter plaatse geldende toegestane opstuwing en maatgevende aan- en afvoer, maar heeft een minimale inwendige diameter van 0,5 meter.
5. Bij een verduikering langer dan 25 meter kan worden geëist dat het verlies aan bergend vermogen wordt gecompenseerd.

Onderhoud

6. Bij een ronde duiker dient 10 % van de inwendige diameter onder de legger bodem worden gelegd.
7. De aanleg en aanwezigheid van de dam met duiker mag het onderhoud van het oppervlaktewaterlichaam niet belemmeren. Dit betekent dat de dam met duiker niet binnen een afstand van 10 meter op een ander werk geplaatst mag worden als dit het doelmatig onderhoud belemmert.
8. In een verduikering langer dan 50 meter moet(en) een inspectieput(ten) worden geplaatst.

Stabiliteit

9. De dam met duiker mag de stabiliteit van de taluds en bodem van oppervlaktewaterlichamen of categorie oppervlaktewateren niet aantasten.
10. Ter voorkoming van negatieve effecten dienen maatregelen te worden genomen die in de watervergunning worden aangegeven.

Ecologie/ waterkwaliteit

11. Dammen met duikers in oppervlaktewaterlichamen met een natuurfunctie mogen geen belemmering betekenen voor de aanwezige of nog te ontwikkelen ecologische waarden. De dammen met taluds dienen geschikt te zijn voor het migreren van fauna.

Kanovaren op de Dinkel

Het Dinkeldal is een mooi en uniek gebied. U kunt hier volop genieten.

In dit gebied gelden de volgende regels:

- > Varen alleen toegestaan met een vergunning van het waterschap*
- > Oevers niet betreden, tenzij anders aangegeven op de borden
- > Houd afstand van het vee en andere dieren
- > Laat geen afval achter
- > Houd rekening met aanwonenden en recreanten en maak geen lawaai
- > Houd voldoende afstand van omgevallen bomen



Kanovaren is op eigen risico en wij adviseren u om altijd een zwemvest te dragen.

*) Een vergunning kunt u bestellen via de website www.vechtstromen.nl



staatsbosbeheer



WATERSCHAP
vechtstromen

Gemeente Losser






Veilig varen

De Dinkel is een regenrivier. Dit betekent dat de stroming van het water flink kan toenemen als er veel regen valt. De paal hier in het water helpt u om te bepalen of het veilig is om te varen op de Dinkel.

Let op: ook bij een relatief laag waterpeil kan zich een gevaarlijke situatie voordoen

De betekenis van de paal:

-  waterpeil hoog, veel stroming.
Advies: ga niet het water op.
-  waterpeil hoger, meer stroming.
Advies: ga alleen het water op als u een geoefende kanoër bent.
-  waterpeil relatief laag, weinig stroming.