

BESLUIT WATERVERGUNNING

De reconstructie van een fietspad en bijbehorende werken, in de kernzone, beschermingszone en het profiel van vrije ruimte van primaire waterkering 'Hoofdstraat Heijen', in de kernzone en het profiel van vrije ruimte van het primaire oppervlaktewater de Kleefsebeek en in het rivierbed van de Maas, ter hoogte van de Hoofdstraat te Heijen, tussen dijkpalen 55.031 en 55.039

Zaaknummer: 2019-Z1029

Datum: 4 juni 2019

Inhoudsopgave

1	Onderwerp aanvraag.....	3
2	Conclusie	3
3	Besluit.....	3
4	Ondertekening.....	4
5	Voorschriften.....	5
6	Aanvraag.....	10
6.1	Samenvatting aanvraag.....	10
6.2	Locatie	10
6.3	Vergunningplichtige handelingen, Waterschap Limburg.....	11
6.4	Vergunningplichtige handelingen, Rijkswaterstaat.....	12
7	Toetsing aanvraag	13
7.1	Algemeen.....	13
7.2	Overwegingen, Waterschap Limburg.....	13
7.3	Overwegingen, Rijkswaterstaat.....	16
7.4	Conclusie toetsing	17
8	Procedure en rechtsbescherming	18
8.1	Procedure	18
8.2	Samenloop.....	18
8.3	Rechtsbescherming	19
9	Mededelingen	20
10	Bijlagen	20

BESLUIT INGEVOLGE DE WATERWET

1 Onderwerp aanvraag

Het dagelijks bestuur van Waterschap Limburg heeft op 4 februari 2019 een aanvraag ontvangen van Gemeente Gennep, Ellen Hoffmannplein 1, 6591 CP te Gennep, om een vergunning als bedoeld in hoofdstuk 6 van de Waterwet.

De aanvraag betreft het uitvoeren van handelingen in een watersysteem, beschermingszone, buitenbeschermingszone of profiel van vrije ruimte, te weten een reconstructie van een fietspad en rijweg op de Hoofdstraat te Heijen, in de kernzone, beschermingszone en het profiel van vrije ruimte van primaire waterkering 'Hoofdstraat Heijen' en in de kernzone en het profiel van vrije ruimte van het primaire oppervlaktewater de Kleefsebeek, waarvoor krachtens de Waterwet en/of verordening van het waterschap een vergunning is vereist.

De aangevraagde activiteiten worden tevens gerealiseerd in het rivierbed van de Maas waarvoor de Minister van Infrastructuur en Waterstaat het waterstaatkundig beheer voert. Er is dan ook sprake van samenloop in de zin van artikel 6.17 van de Waterwet.

2 Conclusie

Op grond van de overwegingen bestaan er geen bezwaren tegen het verlenen van de gevraagde vergunning. Met het in de vergunning opnemen van voorschriften is gewaarborgd dat de te bereiken doelstellingen zoals bedoeld in artikel 2.1 van de Waterwet in voldoende mate worden beschermd.

3 Besluit

Gelet op de bepalingen van de Waterwet, het Waterbesluit, de Waterregeling, de Keur Waterschap Limburg 2019, de Beleidsregels Grote Rivieren, de Algemene wet bestuursrecht (Awb) en de hieronder vermelde overwegingen besluit het dagelijks bestuur als volgt:

De gevraagde vergunning te verlenen aan Gemeente Gennep, Ellen Hoffmannplein 1, 6591 CP te Gennep, voor:


- het wijzigen van een fietspad, het versmallen van een bestaande rijweg, het aanbrengen van aanbermingen, het verplaatsen van lichtmasten, het verplaatsen van een ABRI en het herplaatsen van komportalen in de kernzone, de beschermingszone en het profiel van vrije ruimte van primaire waterkering 'Hoofdstraat Heijen', ter hoogte van de Hoofdstraat te Heijen, tussen dijkpalen 55.031 en 55.039, waarvoor vergunning is vereist op grond van artikel 3.3 van de Keur Waterschap Limburg 2019 juncto paragraaf 2.4, 2.5, 2.6, 2.12 en 2.16 Uitvoeringsregels, respectievelijk kleine bouwwerken, bouwwerken, straatmeubilair, aanleggen van wegen en kabels;
- het wijzigen van een fietspad, het versmallen van een bestaande rijweg, het aanbrengen van aanbermingen, het verplaatsen van lichtmasten, het verplaatsen van een ABRI en het herplaatsen van komportalen in de kernzone en het profiel van vrije ruimte van het primaire oppervlaktewater de Kleefsebeek, ter hoogte van de Hoofdstraat te Heijen, tussen dijkpalen 55.031 en 55.039 waarvoor vergunning is vereist op grond van artikel 3.3 van de Keur

Waterschap Limburg 2019 juncto paragraaf 1.5, 1.6 en 1.9 Uitvoeringsregels, respectievelijk bouwwerken, kabels en leidingen en kleine bouwwerken;

- het gebruikmaken van het rijkswaterstaatswerk rivier de Maas en/of de daartoe behorende beschermingszone, door, anders dan in overeenstemming met de functie, daarin, daarop, daarboven, daarover of daaronder werkzaamheden te verrichten, werken te maken of te behouden, dan wel vaste substanties of voorwerpen te storten, te plaatsen of neer te leggen, of deze te laten staan of te liggen, te weten het uitvoeren van werkzaamheden alsmede het hebben en behouden van werken in het kader van de reconstructie fietspad Hoofdstraat te Heijen op de percelen kadastraal bekend als gemeente Gennep, sectie H, nummers 537, 538, 1169, 1170 en 1172 in de gemeente Gennep;
- aan de vergunning voorschriften te verbinden met het oog op de in artikel 2.1 van de Waterwet genoemde doelstellingen;
- het objectenhandboek Waterschap Limburg, versie 27-12-2016 (bijlage 5) en het tijdelijk meetprotocol landmeetkundige werkzaamheden, versie 17-12-2018 (bijlage 6) deel uit te laten maken van de vergunning.

4 Ondertekening

Het dagelijks bestuur van Waterschap Limburg,
namens deze,



ir. E.J.M. Keulers MMO
secretaris-directeur

5 Voorschriften

Voorschrift 1

Plaatsbepaling werken

De werken dienen te worden aangelegd en behouden zoals is aangegeven op de bij deze vergunning behorende tekeningen:

- 'Herinrichting rijbaan en fietspad Hoofdstraat Heijen - Nieuwe situatie', nummer 20171229, versie 9, d.d. 16-11-2018, met dien verstande dat:
 - het fietspad in dwarsprofiel 9 zoals weergegeven op de tekeningen, conform het voorstel van de gemeente, iets lager wordt aangelegd;
 - de aanbermingen op de binnentaluds ter hoogte van dwarsprofielen 1, 2 en 3 met een taludhelling van 1 : 3 worden uitgevoerd;
- 'Herinrichting rijbaan en fietspad Hoofdstraat Heijen - Normaalprofielen en details', nummer 2018-1442, versie 4, d.d. 16-11-2018;
- 'Herinrichting rijbaan en fietspad Hoofdstraat Heijen - Opbreektekening', nummer 2018-1475, versie 4, d.d. 16-11-2018;
- 'Herinrichting rijbaan en fietspad Hoofdstraat Heijen - Locatie dwarsprofielen', nummer 2019-0383, versie 0, 18-03-2019.

Voorschrift 2

Aanwezigheid vergunning

De vergunninghouder (of degene die de werkzaamheden uitvoert) draagt er zorg voor dat een exemplaar van deze vergunning (of een kopie) op de locatie van de werkzaamheden aanwezig is en tijdens een inspectie kan worden getoond aan een toezichthouder van het waterschap.

Voorschrift 3

Beheer en onderhoud

1. De op grond van deze vergunning aanwezige werken moeten doelmatig functioneren, in goede staat van onderhoud verkeren.
2. Het waterschap kan bij het onderhoud van de werken nadere aanwijzingen geven. De vergunninghouder zorgt ervoor dat gegeven aanwijzingen terstond worden opgevolgd.

Voorschrift 4

Contactpersoon

1. De vergunninghouder wijst één of meer personen aan die in het bijzonder belast is (zijn) met het toezicht op de naleving van het bij deze vergunning bepaalde of bevolene en met wie het waterschap (in spoedgevallen ook buiten kantooruren) overleg kan voeren.
2. De vergunninghouder deelt schriftelijk binnen 14 dagen nadat deze vergunning in werking is getreden aan het waterschap mede, naam, adres, telefoonnummer en emailadres van degene(n) die is/zijn aangewezen. Dat kan ook via handhaving@waterschaplimburg.nl.
3. De vergunninghouder meldt eventuele wijzigingen ten opzichte van het voorgaande binnen 14 dagen na de wijziging schriftelijk aan het waterschap. Dat kan ook via

handhaving@waterschaplimburg.nl.

4. In afwijking van het tweede lid van dit voorschrift hoeven geen contactpersonen te worden gemeld wanneer deze reeds bij eerdere vergunningverlening zijn gemeld en er geen wijzigingen zoals bedoeld in lid 3 van dit voorschrift zijn opgetreden.

Voorschrift 5

Aanvang en voltooiing werkzaamheden

1. De vergunninghouder meldt de startdatum van de werkzaamheden waarvoor vergunning is verleend, ten minste één week voor aanvang schriftelijk aan het waterschap. Dat kan ook via handhaving@waterschaplimburg.nl.
2. De vergunninghouder meldt de einddatum van de werkzaamheden waarvoor vergunning is verleend, uiterlijk één week na afronding schriftelijk aan het waterschap. Dat kan ook via handhaving@waterschaplimburg.nl.

Voorschrift 6

Afwijken van de vermelde gegevens

Afwijken van de gegevens die schriftelijk zijn ingediend bij het waterschap is alleen toegestaan als dit schriftelijk door het waterschap is goedgekeurd. Bij afwijking van de gegevens zoals deze zijn opgenomen in deze vergunning of in de voorschriften moet een wijziging van de vergunning worden aangevraagd.

Voorschrift 7

Uitvoeringsvoorschriften

1. Bij het optreden van nadelige effecten als gevolg van de vergunde activiteiten kan het dagelijks bestuur van het waterschap besluiten tot stillegging van de handeling. Eventueel kan het waterschap aanvullende eisen stellen om verdere nadelige effecten te voorkomen.
2. Het waterschap kan gedurende de werkzaamheden ter bescherming van de betrokken belangen nadere aanwijzingen geven. De vergunninghouder zorgt ervoor dat de gegeven aanwijzingen terstond worden opgevolgd.
3. De vergunninghouder meldt schade aan waterstaatkundige voorzieningen en/of verstoring van de waterhuishouding als gevolg van zijn handelen onmiddellijk per e-mail (handhaving@waterschaplimburg.nl) aan het waterschap om de schade en/of verstoring later schriftelijk te bevestigen.
4. Hulpconstructies en/of hulpwerken mogen alleen worden toegepast na goedkeuring van het waterschap.
5. De aanbermingen op de binnentaluds (zie voorschrift 1.1) moeten worden uitgevoerd met kleicategorie 2.
6. Direct nadat de werken voltooid zijn, zorgt de vergunninghouder voor het opruimen en afvoeren van alle afval en alle gebruikte en niet-gebruikte werktuigen, materialen en (hulp)werken.
7. Binnen vier weken na voltooiing van de werken moet een ingemeten revisietekening worden verstrekt aan het waterschap. Op de revisietekening moet de ligging van de werken overeenkomstig met de uitgevoerde werkelijkheid gedetailleerd en op schaal ingetekend zijn.

De bedoelde revisietekening maakt deel uit van deze vergunning.

De revisietekening dient aangeleverd te worden in RD-coördinaten als autocad of als shapefile. De revisie dient te worden uitgevoerd conform het objectenhandboek Waterschap Limburg, versie 27-12-2016 (bijlage 5) en het tijdelijk meetprotocol landmeetkundige werkzaamheden, versie 17-12-2018 (bijlage 6) van het waterschap. De gegevens kunnen verstuurd worden naar handhaving@waterschaplimburg.nl.

8. De vergunninghouder zorgt ervoor dat het uitvoeren van (onderhouds)werkzaamheden door of namens de waterbeheerder ongehinderd kan plaatsvinden.
9. De te gebruiken materialen mogen niet schadelijk zijn voor de instandhouding van het waterstaatswerk.
10. De waterbeheerder kan in het belang van het waterstaatswerk te allen tijde aanvullende eisen stellen.
11. Afval en bouwafval in welke vorm dan ook mogen in geen geval op of nabij het waterstaatswerk alsmede in het water worden achtergelaten.
12. Rijksobjecten die gebruikt worden ten behoeve van het werk mogen niet worden verontreinigd.

Voorschrift 8

Ongewoon voorval, waterkering

1. Als de vergunninghouder als gevolg van calamiteiten of bijzondere omstandigheden niet aan de vergunningvoorschriften kan voldoen, moet hij dit direct melden (tijdens kantooruren via telefoonnummer 088 8890100 of via het "Meldpunt Water" 0800-0341, dit nummer is 7 dagen per week en 24 uur per dag bereikbaar) en zo spoedig mogelijk schriftelijk bevestigen aan het waterschap. Dit kan door een e-mail te sturen naar handhaving@waterschaplimburg.nl.
2. Indien zich een calamiteit of bijzondere omstandigheid voordoet waardoor nadelige gevolgen voor het waterstaatswerk zijn ontstaan of dreigen te ontstaan, treft de vergunninghouder onmiddellijk de maatregelen die redelijkerwijs kunnen worden verlangd, om nadelige gevolgen voor het waterstaatswerk te voorkomen of, voor zover die gevolgen niet kunnen worden voorkomen, zoveel mogelijk te beperken of ongedaan te maken.
3. De vergunninghouder moet redelijkerwijs alle mogelijke maatregelen treffen om te voorkomen dat het waterschap, dan wel derden, schade lijden ten gevolge van de calamiteit of bijzondere omstandigheid.

Voorschrift 9

Ongewoon voorval, oppervlaktewater

1. Indien als gevolg van een ongewoon voorval nadelige gevolgen voor het oppervlaktewater zijn ontstaan of dreigen te ontstaan, treft de vergunninghouder (onverminderd de eventuele aansprakelijkheid van vergunninghouder) onmiddellijk maatregelen, teneinde nadelige gevolgen voor het veilig en doelmatig gebruik van het oppervlaktewater zoveel mogelijk te voorkomen, te beperken en/of ongedaan te maken.
2. Van een dergelijk ongewoon voorval stelt de vergunninghouder onmiddellijk de waterbeheerder in kennis (Meldpunt Water, telefoonnummer 0800 — 0341).
3. De vergunninghouder verstrekt zo spoedig mogelijk aan de waterbeheerder, zodra zij bekend zijn, de gegevens met betrekking tot:

- a. de oorzaken van het voorval en de omstandigheden waaronder het voorval zich heeft voorgedaan;
 - b. de ten gevolge van het voorval vrijgekomen stoffen, alsmede hun eigenschappen;
 - c. andere gegevens die van belang zijn om de aard en de ernst van de gevolgen voor het oppervlaktewaterlichaam van het voorval te kunnen beoordelen;
 - d. de maatregelen die zijn genomen of worden overwogen om de gevolgen van het voorval te voorkomen, te beperken of ongedaan te maken.
4. Zo spoedig mogelijk na een ongewoon voorval, verstrekt de vergunninghouder in overleg met de waterbeheerder gegevens over de maatregelen die worden overwogen om te voorkomen dat een zodanig voorval zich nogmaals kan voordoen.

Voorschrift 10

Beëindiging gebruik

1. Indien de werken waarvoor vergunning is verleend hun functie hebben verloren en aldus niet meer worden gebruikt, stelt de vergunninghouder het waterschap daarvan zo spoedig mogelijk schriftelijk in kennis.
2. De vergunninghouder ruimt vervolgens de werken binnen een door het waterschap te stellen termijn op, tenzij het waterschap schriftelijk aangeeft dit niet nodig te achten.
3. De vergunninghouder brengt na het opruimen, het terrein en de waterkering ter plaatse in een door het waterschap te bepalen toestand.

Voorschrift 11

Waterkeringen algemeen

1. De werken moeten zodanig worden uitgevoerd en aangelegd dat de stabiliteit en het waterkerend vermogen van de waterkering niet worden aangetast.
2. Indien de grondlagen van de primaire waterkering als gevolg van de aanleg van de aangevraagde werken worden verstoord, moet bij het terugbrengen van de grondlagen de oorspronkelijke laagvolgorde worden hersteld.
3. Eventuele beschadigingen aan de ondoorlatende lagen als gevolg van de werkzaamheden moeten adequaat worden hersteld.
4. Alle ontgravingen moeten tot een minimum beperkt blijven en direct na het gereedkomen van de werken of onderdelen daarvan, waarvoor de ontgraving nodig was, worden aangevuld met een daartoe geschikte, in lagen van maximaal 0,30 meter aan te brengen grond. Elke laag moet afzonderlijk verdicht worden.
5. De uitkomende grond moet zodanig worden teruggelegd dat de oorspronkelijke laagvolgorde is hersteld.
6. Er mogen geen holle ruimten ontstaan als gevolg van (de aanleg van) de aangevraagde werken.
7. De bestaande erosiebestendige bekleding van de waterkering moet na de werkzaamheden volledig hersteld worden, goed aansluitend op de bestaande bekleding/verharding.
8. Opgenomen graszoden moeten worden teruggelegd. Bij het ontbreken van geschikte graszoden moet de waterkering worden ingezaaid met een soortenrijk graszaadmengsel (D1-mengsel, inzaaidichtheid ca. 40 kg per hectare), zodat een erosie bestendige grasmat ontstaat. Indien de grasmat zich op een of meerdere locaties binnen het eerste jaar na aanleg

niet goed ontwikkelt, dienen deze locaties op aanwijzing van het waterschap te worden doorgezaaid.

9. De afwatering van de waterkering mag niet worden belemmerd.
10. Tijdens de werkzaamheden moet het verkeer over de weg op de waterkering zodanig kunnen plaatsvinden, dat beschadiging van bermen en taluds wordt voorkomen.
11. Van 15 oktober tot en met 15 maart mogen geen werkzaamheden worden uitgevoerd in/bij de waterkering.
12. Bij een weersverwachting van langdurige vorst of langdurige regen, mogen geen werkzaamheden plaatsvinden in de waterkering.
13. Alle nazakkingen of zettingen die door de werken ontstaan, moeten op aanwijzing van het waterschap worden hersteld.
14. Het is niet toegestaan te bemalen binnen de kern- en beschermingszone van de waterkering.
15. Op de waterkering mag geen (bouw) materiaal en/of grond worden opgeslagen.

Voorschrift 12

Pomplocatie bij de Kleefsebeek

1. De duiker in de waterkering waar de Kleefsebeek doorheen stroomt, de afsluiters en alle bijbehorende (installatie-)onderdelen die bij de pomplocatie horen moeten ongewijzigd blijven.
2. Beschadigingen aan de duiker (als gevolg van graafwerkzaamheden) moeten worden voorkomen.
3. De klinkerverharding voor de installatiekast en pompgemaal moeten volledig obstakelvrij blijven, het plaatsen van bebordingen of ander straatmeubilair op deze klinkerverharding is niet toegestaan.

6 Aanvraag

6.1 Samenvatting aanvraag

Gemeente Gennep, Ellen Hoffmannplein 1, 6591 CP te Gennep is voornemens om het bestaande fietspad, de bestaande rijweg, enkele lichtmasten, een ABRI en enkele komportaalborden te wijzigen op de Hoofdstraat te Heijen. De aangevraagde activiteiten vinden plaats in:

- de kernzone, de beschermingszone en het profiel van vrije ruimte van primaire waterkering 'Hoofdstraat Heijen';
- in de kernzone en het profiel van vrije ruimte van het primaire oppervlaktewater de Kleefsebeek;
- in het rivierbed van de Maas waarvoor de Minister van Infrastructuur en Waterstaat het waterstaatkundig beheer voert.

Ten aanzien van de aanvraag om een watervergunning is dientengevolge sprake van samenloop van bevoegdheden.

Alle werken worden middels open ontgraving aangelegd conform de bij de aanvraag behorende tekeningen:

- 'Herinrichting rijbaan en fietspad Hoofdstraat Heijen - Nieuwe situatie', nummer 20171229, versie 9, d.d. 16-11-2018 (met dien verstande dat het fietspad in dwarsprofiel 9 zoals weergegeven op de tekeningen, conform het voorstel van de gemeente, iets lager wordt aangelegd);
- 'Herinrichting rijbaan en fietspad Hoofdstraat Heijen - Normaalprofielen en details', nummer 2018-1442, versie 4, d.d. 16-11-2018;
- 'Herinrichting rijbaan en fietspad Hoofdstraat Heijen - Opbreektekening', nummer 2018-1475, versie 4, d.d. 16-11-2018;
- 'Herinrichting rijbaan en fietspad Hoofdstraat Heijen - Locatie dwarsprofielen', nummer 2019-0383, versie 0, 18-03-2019.

6.2 Locatie

De werkzaamheden worden verricht op of nabij de Hoofdstraat te Heijen, in dijkkring 55, globaal tussen dijkpalen 55.031 en 55.039. In het RD coördinatenstelsel bevindt het beginpunt van het te wijzigen traject zich op coördinaat: X = 196074 en Y = 409075 en het eindpunt op coördinaat: X = 196469 en Y = 408298. De werken worden gerealiseerd op de percelen, kadastraal bekend als gemeente Gennep, sectie H met perceelnummers 537, 538, 1169, 1170 en 1172.

Waterkering 'Hoofdstraat Heijen' is ter plaatse van de aangevraagde activiteiten gelegen in de gemeente Gennep en is als primaire waterkering opgenomen in de legger van Waterschap Limburg. Deze kering bestaat deels uit een regulier dijklichaam en deels uit een zogenoemde verholen dijk. Ter plaatse van de aangevraagde activiteiten varieert de kernzone in breedte en bedraagt het grootste gedeelte van het traject 35 meter. Het profiel van vrije ruimte varieert eveneens en heeft over het grootste deel van het traject een breedte van 95 meter.

Het primaire oppervlaktewater de Kleefsebeek heeft ter plaatse van de aangevraagde activiteiten een kernzone van 7,5 meter en een profiel van vrije ruimte van 3 meter.



6.3 Vergunningplichtige handelingen, Waterschap Limburg

Bij besluit van 13 maart 2019 heeft het Algemeen Bestuur van Waterschap Limburg een nieuwe keur vastgesteld (Keur Waterschap Limburg 2019). Tevens is een nieuwe legger vastgesteld. De bijbehorende uitvoeringsregels (Uitvoeringsregels Keur Waterschap Limburg 2019) en beleidsregels (Beleidsregels Keur Waterschap Limburg 2019) zijn op 12 maart 2019 door het Dagelijks Bestuur van het waterschap vastgesteld. Zowel de keur, de legger als de beleids- en uitvoeringsregels zijn op 1 april 2019 inwerking getreden.

Door middel van de nieuwe keur zijn de keuren van de voormalige waterschappen Peel en Maasvallei en Roer en Overmaas geïntegreerd in één keur. Uitgangspunt daarbij was om dit zoveel mogelijk beleidsneutraal te doen. De nieuw vastgestelde legger heeft de leggers van de voormalige waterschappen Peel en Maasvallei en Roer en Overmaas vervangen.

Met de vaststelling en inwerkingtreding van deze nieuwe regelgeving komt een einde aan de situatie waarin de regelgeving van de twee voormalige waterschappen Peel en Maasvallei en Roer en Overmaas nog van kracht was.

Ingevolge de Keur Waterschap Limburg 2019 is in onderhavig geval vergunning vereist voor de volgende activiteiten:

- het aanleggen en behouden van werken in de kernzone, beschermingszone en het profiel van vrije ruimte van een primaire waterkering;
- het aanleggen en behouden van werken in de kernzone en het profiel van vrije ruimte van een primair oppervlaktewater.

Vergunning wordt gevraagd voor de volgende activiteiten en uit te voeren werkzaamheden in de keurzonering van de waterkering 'Hoofdstraat Heijen' en primaire oppervlaktewater de Kleefsebeek aan de Hoofdstraat te Heijen ter hoogte van de percelen kadastraal bekend als gemeente Gennep, sectie H, nummers 537, 538, 1169, 1170 en 1172 in de gemeente Gennep, specifiek:

- het wijzigen van een fietspad;

- het versmallen van een bestaande rijweg;
- het verplaatsen van lichtmasten;
- het verplaatsen van een ABRI;
- het aanbrengen van aanbermingen;
- het herplaatsen van komportalen;

in de kernzone, beschermingszone en het profiel van vrije ruimte van primaire waterkering 'Hoofdstraat Heijen' en in de kernzone en het profiel van vrije ruimte van het primaire oppervlaktewater de Kleefsebeek en in het rivierbed van de Maas, ter hoogte van de Hoofdstraat te Heijen, tussen dijkpalen 55.031 en 55.039.

Het dagelijks bestuur van Waterschap Limburg is bevoegd hiervoor vergunning te verlenen.

Zorgplicht

Aanvullend aan de vergunningplicht geldt de zorgplicht zoals opgenomen in artikel 3.1 van de Keur Waterschap Limburg 2019 en de betreffende uitvoeringsregel.

De initiatiefnemer moet altijd voldoen aan de in de keur opgenomen zorgplicht (artikel 3.1). Met deze zorgplicht wordt invulling gegeven aan het "ja-,mits"-uitgangspunt waar de Keur Waterschap Limburg 2019 op is gebaseerd. In artikel 3.1 van de keur staan de nadelige effecten voor het watersysteem (oppervlaktewater, waterkering, grondwater) die met de zorgplicht moeten worden voorkomen. In de afzonderlijke uitvoeringsregels is in een specifieke zorgplicht aangegeven wat in dat geval onder de zorgplicht wordt verstaan. Er geldt dus dat naast de in de vergunning opgenomen voorschriften ook aan de zorgplicht moet worden voldaan.

Het is aan de vergunninghouder om als datgene te doen of na te laten waardoor aan de zorgplicht wordt voldaan.

6.4 Vergunningplichtige handelingen, Rijkswaterstaat

De aanvraag betreft het gebruik maken van het rijkswaterstaatswerk de rivier de Maas en/of de daartoe behorende beschermingszone, door, anders dan in overeenstemming met de functie, daarin, daarop, daarboven, daarover of daaronder werkzaamheden te verrichten, werken te maken of te behouden, dan wel vaste substanties of voorwerpen te storten, te plaatsen of neer te leggen, of deze te laten staan of te liggen, te weten:

- het uitvoeren van werkzaamheden alsmede het hebben en behouden van werken in het kader van de reconstructie fietspad Hoofdstraat te Heijen op de percelen kadastraal bekend als gemeente Gennep, sectie H, nummers 537, 538, 1169, 1170 en 1172 in de gemeente Gennep.

Voor de handelingen als hierboven omschreven geldt dat deze zijn gelegen in het rivierbed van de Maas. In het betreffende gedeelte van het rivierbed voert de Minister van Infrastructuur en Waterstaat het waterstaatkundig beheer. Ingevolge artikel 6.5 sub c van de Waterwet juncto artikel 4 van de Beleidsregels grote rivieren zijn de aangevraagde handelingen vergunningplichtig.

De Minister van Infrastructuur en Waterstaat is bevoegd hiervoor vergunning te verlenen.

7 Toetsing aanvraag

7.1 Algemeen

De Waterwet omschrijft in artikel 2.1 het toetsingskader voor de beslissing op de aanvraag. Dit artikel beschrijft de algemene doelstellingen die richtinggevend zijn bij de uitvoering van het waterbeheer:

- a. voorkoming en waar nodig beperking van overstromingen, wateroverlast en waterschaarste;
- b. bescherming en verbetering van de chemische en ecologische kwaliteit van watersystemen;
- c. vervulling van maatschappelijke functies door watersystemen.

Een vergunning wordt geweigerd indien de vergunningaanvraag niet verenigbaar is met de doelstellingen van het waterbeheer en het niet mogelijk is om de belangen van het waterbeheer door het verbinden van voorschriften of beperkingen aan de vergunning, voldoende te beschermen.

De doelstellingen zijn geconcretiseerd via normen en beleid ten aanzien van veiligheid, waterkwantiteit, waterkwaliteit en maatschappelijke functieervulling door watersystemen. De uitwerking hiervan vindt plaats in de Waterwet, in aanvullende regelgeving, in water- en beheerplannen op grond van hoofdstuk 4 van de Waterwet en in de beleids- en uitvoeringsregels van het waterschap.

De vastgestelde normen en het beleid zijn bepalend respectievelijk richtinggevend bij de toetsing of een aangevraagde handeling verenigbaar is met de doelstellingen voor het waterbeheer.

7.2 Overwegingen, Waterschap Limburg

Beleid

De vergunningaanvraag is getoetst aan:

- de Keur Waterschap Limburg 2019; en
- de van toepassing zijnde beleids- en uitvoeringsregels behorende bij de Keur van Waterschap Limburg 2019:

- § 1.5 Uitvoeringsregel bouwwerken langs een oppervlaktewater;
- § 1.6 Uitvoeringsregel kabels en leidingen in, onder of langs een oppervlaktewater;
- § 1.9 Uitvoeringsregel kleine bouwwerken langs een oppervlaktewater;
- § 2.4 Uitvoeringsregel kleine bouwwerken;
- § 2.5 Uitvoeringsregel bouwwerken;
- § 2.6 Uitvoeringsregel straatmeubilair;
- § 2.12 Uitvoeringsregel aanleggen van wegen;
- § 2.16 Uitvoeringsregel kabels;

Beleidsregel 'Aanleggen van kleine bouwwerken binnen de kernzone van de waterkering';

Beleidsregel 'Aanleggen van straatmeubilair in de kernzone van een waterkering';

Beleidsregel 'Aanleggen van een weg binnen de kernzone van een waterkering';

Beleidsregel 'Aanleggen van een weg binnen het profiel van vrije ruimte behorende bij een waterkering'.

Toetsing waterkeringen, algemeen

Aanvragen om vergunning voor werken en/of activiteiten in of nabij waterkeringen worden getoetst op de in de beleids- en uitvoeringsregels opgenomen toetsingscriteria.

Onderhavige vergunningaanvraag is getoetst aan de toetsingscriteria ter waarborging van de constructie, de waterhuishoudkundige functie (veiligheid en stabiliteit) en de waarborging van het doelmatig beheer en onderhoud.

Een waterkering heeft de primaire functie om het achterland te beschermen tegen hoogwater. Doorgaans bestaat een waterkering uit een aaneengesloten grondlichaam met een bepaalde waakhoogte. Primaire waterkering 'Hoofdstraat Heijen' bestaat op het gedeelte waar de aangevraagde werken worden uitgevoerd, uit een regulier dijklichaam en een verholen dijk.

Bij het beoordelen van een vergunningaanvraag en het eventueel verlenen van een vergunning is het belangrijkste uitgangspunt dat de waterkerende functie van de waterkering te allen tijde gewaarborgd blijft. Echter, bij de belangenafweging wordt niet alleen rekening gehouden met het veiligheidsniveau, maar ook met de gevolgen van de aangevraagde werken en werkzaamheden op het onderhoud, beheer etc. van een waterkering.

Werken en werkzaamheden in de primaire waterkering

De aangevraagde werken worden uitgevoerd in de kernzone, beschermingszone en het profiel van vrije ruimte van primaire waterkering 'Hoofdstraat Heijen'. De kernzone betreft globaal gezien het dijklichaam zelf. De functie van de beschermingszone bij een waterkering is het mogelijk maken van het doelmatige beheer en onderhoud aan de waterkering en bescherming bieden aan de waterkering. Het profiel van vrije ruimte van een waterkering borgt dat in de toekomst ruimte resteert voor versterking, verbetering of wijziging van het waterstaatswerk.

Werken en werkzaamheden in en nabij de verholen dijk

Een verholen dijk heeft eveneens de primaire functie om water te keren, maar bestaat in tegenstelling tot een gangbare waterkering uit een aaneengesloten grondlichaam dat vaak niet meer herkenbaar is als waterkering. Het grondlichaam van een verholen dijk is vaak omringd door andere grond en is dus niet separaat aanwijsbaar. Mocht de verholen dijk en/of de ondergrond ongecontroleerd doorgraven of doorboord worden met kabels, leidingen en/of bouwconstructies, ontstaat een risico op een zwakke plek of een lek in de waterkering.

Een verholen waterkering is niet opgebouwd zoals een reguliere waterkering. Een verholen dijk ontleent als grondlichaam zijn robuustheid aan de grootte van het gehele grondlichaam in combinatie met de gekozen waakhoogte. De voor een reguliere waterkering geldende constructie- en technische eisen zoals klei- en grondsoorten, ontgravingsprofiel etc. zijn niet van toepassing op een verholen waterkering. Daarom zijn in deze vergunning geen voorschriften opgenomen ten aanzien van de (na graafwerkzaamheden) terug te brengen grond en de wijze van verdichting van deze grond in en nabij de verholen dijk. Volstaan is met een voorschrift dat gebiedt de ontgravingen tot een minimum te beperken.

Toetsing, algemeen

De middels deze vergunning vergunde werken en activiteiten hebben een beperkt negatief effect op het waterkerend vermogen van de primaire waterkering 'Hoofdstraat Heijen' en de in het verlengde liggende verholen dijk, mits de bepalingen in de vergunningvoorschriften worden nageleefd. Gelet op de robuustheid van het ontwerp van de verholen dijk (de breedte van het grondlichaam), zijn de beperkte negatieve effecten aanvaardbaar. Daarnaast waarborgen de in deze vergunning opgenomen voorschriften dat het waterkerend vermogen van zowel de verholen dijk als waterkering 'Hoofdstraat Heijen' gegarandeerd blijft.

Stabiliteit en kerende hoogte

De aangevraagde werken worden middels open ontgraving aangelegd. In de vergunning zijn voorschriften opgenomen die borgen dat de vergunninghouder de ondoorlatende lagen in tact laat en de aanbermingen op de binnentaluds met de juiste kleicategorie uitvoert. In deze vergunning zijn tevens voorschriften opgenomen die borgen dat er geen holle ruimten mogen worden aangebracht in de zoneringen van zowel de primaire waterkering als de verholen dijk. De aan te leggen werken en de uit te voeren werkzaamheden hebben geen nadelige invloed op de stabiliteit en kerende hoogte van de waterkering.

Erosiebestendigheid

In de vergunning zijn voorschriften opgenomen die borgen dat de vergunninghouder de erosiebestendige grasmat adequaat na aanleg van de vergunde werken aanvult en/of herstelt.

Door het waterschap uit te voeren onderhoud

Het fietspad wordt aangelegd in de kernzone, de beschermingszone en het profiel van vrije ruimte van waterkering 'Hoofdstraat Heijen'. Onderhoudsmaterieel van het waterschap moet de taluds kunnen passeren. In deze vergunning zijn voorschriften opgenomen die borgen dat de taludhellingen van het binnentalud na het aanbrengen van de aanbermingen de juiste hellingshoek hebben.

Gesloten seizoen

In de vergunning zijn voorschriften opgenomen dat de vergunninghouder gedurende het gesloten seizoen geen werkzaamheden uitvoert in de waterkering.

Beschadiging aan ondoorlatende lagen

Indien bij de aanleg van het fietspad, de rijweg en de overige (funderingen van de) werken de ondoorlatende lagen van de waterkering worden verstoord, moeten deze zodanig hersteld worden dat het waterkerend vermogen van de waterkering gewaarborgd blijft. In deze vergunning zijn voorschriften opgenomen die borgen dat eventuele verstoringen aan de ondoorlatende lagen als gevolg van de werkzaamheden door de vergunninghouder adequaat worden hersteld.

Onderhoud aangevraagde werken

In deze vergunning zijn voorschriften opgenomen die borgen dat de vergunninghouder de werken in goede staat van onderhoud houdt.

Profiel van vrije ruimte en verwijderbaarheid

De te realiseren werken zijn relatief eenvoudig te amoveren in het geval de waterkering moet worden aangepast.

Toetsing oppervlaktewater Kleefsebeek

Het primaire oppervlaktewater de Kleefsebeek kruist middels een duiker de waterkering. Bij hoogwater kan de duiker worden dichtgezet waarna een pomp het aangeboden water over de waterkering verpompt. De pompinstallatie, de duiker en alle overige installatie-onderdelen mogen niet worden beschadigd, gewijzigd of verwijderd. In de vergunning zijn voorschriften opgenomen die borgen dat de duiker en de pompinstallatie behouden en bruikbaar blijven.

7.3 Overwegingen, Rijkswaterstaat

Voor de aangevraagde handelingen geldt dat deze zijn gelegen in het rivierbed van de Maas. In het betreffende gedeelte van het rivierbed voert de Minister van Infrastructuur en Waterstaat het waterstaatkundig beheer. Ingevolge artikel 6.5 sub c van de Waterwet juncto artikel 4 van de Beleidsregels grote rivieren zijn de aangevraagde handelingen vergunningplichtig.

Beschrijving van het rijkswaterstaatswerk/oppervlaktewaterlichaam en/of de daartoe behorende beschermingszone Rivier de Maas

De aangevraagde activiteiten vinden plaats in het oppervlaktewaterlichaam rivier de Zandmaas ter hoogte van rivierkilometer 151,300 in de gemeente Gennep. Dit oppervlaktewaterlichaam behoort tot de categorie rivieren en wordt aangemerkt als een sterk veranderend waterlichaam. De Maas is een typische regenrivier, met een seizoensgebonden afvoerpatroon, dat wordt gekenmerkt door hoge afvoeren in late herfst, winter en vroege voorjaar en lage afvoeren in zomer en vroege herfst. De jaarlijkse Maasafvoeren variëren mee met de jaarlijkse neerslaghoeveelheden, en kunnen van jaar tot jaar sterk verschillen. De Maas heeft zijn bronnen in noordoost Frankrijk. Het belangrijkste voedingsgebied van de rivier ligt in Wallonië. Bij Eijsden stroomt de Maas ons land binnen.

De rivier de Maas draagt zorg voor de goede en snelle afvoer van water, sediment en ijs. Delen van het rivierbed van de Maas fungeren als berging van rivierwater in extreme omstandigheden (hoge afvoeren).

Toetsing van de aanvraag aan de doelstellingen van het waterbeheer van de Rivier de Maas

De uit te voeren werkzaamheden en te maken en behouden werken in het kader van de reconstructie fietspad Hoofdstraat Heijen zijn geprojecteerd in het rivierbed van de rivier de Maas.

De activiteit waarvoor vergunning is aangevraagd betreft het uitvoeren van werkzaamheden en het maken en behouden van werken in het kader van de reconstructie fietspad Hoofdstraat te Heijen. Aangezien de activiteiten plaats vinden in het rivierbed aan de rechterzijde van de rivier de Maas ter hoogte van km 151,300 waar het bergend regime van kracht is volgens de Beleidsregels grote rivieren, is op de onderhavige aanvraag artikel 4 van de beleidsregels van toepassing.

Conform de beleidsregels wordt voor dergelijke activiteiten, onverminderd het bepaalde in artikel 7, eerste lid, toestemming gegeven.

Dat betekent dat er sprake moet zijn:

- a. van een zodanige situering en uitvoering van de activiteit dat het veilig functioneren van het waterstaatswerk gewaarborgd blijft;
- b. er geen sprake is van een feitelijke belemmering voor vergroting van de afvoercapaciteiten;
- c. er sprake is van een zodanige situering en uitvoering van de activiteit dat de waterstandverhoging of de afname van het bergend vermogen zo gering mogelijk is.

En voorts indien het activiteiten betreft zoals bedoeld in de artikelen 4, 5 en 6 a tot en met c:

a) de resterende waterstandseffecten of de afname van het bergend vermogen duurzaam worden gecompenseerd waarbij de financiering en de tijdelijke realisering van de maatregelen verzekerd zijn. Ter zake van de bescherming van het belang van het voorkomen en beperken van overstromingen, wateroverlast en waterschaarste wordt het volgende overwogen:

1. De onderhavige vergunningaanvraag betreft het uitvoeren van werkzaamheden alsmede het hebben en behouden van werken in het kader van de reconstructie van het huidige fietspad. Er is sprake van een dusdanige situering en uitvoering van de werken dat het veilig functioneren van het rijkswaterstaatswerk gewaarborgd blijft.
2. De reconstructie zal niet leiden tot het ontstaan van een feitelijke belemmering.
3. Door het maken en behouden van de werken conform aanvraag op deze locatie wordt voldaan aan de eis van zodanige situering en uitvoering van de activiteit dat de afname van het bergend vermogen zo gering mogelijk is.
4. Door de reconstructie van het fietspad is sprake van een klein stukje bergingsverlies. Het voor een deel iets lager aanleggen van het fietspad (in dwarsprofiel 9) zoals voorgesteld is rivierkundig akkoord.

De aangevraagde werken zijn dan ook niet in strijd met het uitgangspunt van de Beleidsregels en deze werken kunnen, voor zover het deze Beleidsregels betreft, worden toegestaan.

De ecologische en chemische kwaliteit van het watersysteem de Rivier de Maas zijn met de aanleg niet in het geding, zij het dat mogelijk een melding ingevolge het Besluit lozen buiten inrichtingen moet worden ingediend. De vervulling van maatschappelijke functies is met de aanleg eveneens niet in het geding. Het verzoek is concluderend niet strijdig met de doelstellingen van de Waterwet.

7.4 Conclusie toetsing

Het belang van de aanvrager bij het verkrijgen van een vergunning is afgewogen tegen de waterhuishoudkundige belangen die door de Waterwet en de Keur Waterschap Limburg 2019 worden beschermd.

De in de vergunning opgenomen voorschriften waarborgen dat de doelstellingen van het waterbeheer voldoende worden beschermd. Op grond van de overwegingen bestaan er geen bezwaren tegen het verlenen van de gevraagde vergunning.

8 Procedure en rechtsbescherming

8.1 Procedure

Waterschap Limburg heeft op 4 februari 2019 de vergunningaanvraag ontvangen en geregistreerd onder nummer 2019-Z1029.

Waterschap Limburg heeft op 11 februari 2019 vanwege de samenloop van bevoegdheden per e-mail een adviesaanvraag ingediend bij Rijkswaterstaat Zuid-Nederland. Het advies is ontvangen op 12 april 2019, geregistreerd onder nummer 2019- D35124 en verwerkt in voorliggende vergunning.

Op 14 maart 2019 heeft Rijkswaterstaat de aanvrager per e-mail verzocht meer inzage te geven in het grondverzet om te kunnen beoordelen in welke mate compensatie nodig is. Op 20 maart 2019 heeft de aanvrager de vraag beantwoord en tevens een aanvullende tekening (Herinrichting rijbaan en fietspad Hoofdstraat Heijen - Locatie dwarsprofielen, nummer 2019-0383, versie 0, 18-03-2019, zie bijlage 4 van deze vergunning) verzonden. Deze tekening maakt aldus deel uit van de aanvraag.

De voorbereiding van deze vergunning op grond van de Waterwet heeft conform het gestelde in afdeling 4.1.2 van de Awb plaatsgevonden.

8.2 Samenloop

De aangevraagde voorzieningen en activiteiten vinden plaats binnen:

- het beheergebied waarvoor Waterschap Limburg bevoegd gezag is;
- het waterkwaliteitsbeheergebied van rivier de Maas waarvoor Rijkswaterstaat bevoegd gezag is;
- rijkswaterstaatswerk rivier de Maas waarvoor Rijkswaterstaat bevoegd gezag is.

In de Waterwet is in artikel 6.5 lid c bepaald dat het zonder vergunning verboden is gebruik te maken van een waterstaatswerk en de beschermingszones door daarin werken te plaatsen en te behouden. De Maas is ter plaatse van de aangevraagde activiteiten in beheer bij Rijkswaterstaat Zuid-Nederland namens de Minister van Infrastructuur en Milieu. Primaire waterkering 'Hoofdstraat Heijen' met bijbehorende zoneringen vallen onder de Keur van Waterschap Limburg.

De aangevraagde werken worden deels gerealiseerd in het beheergebied van Waterschap Limburg en deels in het beheergebied van Rijkswaterstaat. Er is diensgevolge in het kader van deze watervergunning sprake van samenloop van bevoegdheden en er dient afstemming plaats te vinden tussen Rijkswaterstaat en Waterschap Limburg.

In artikel 6.17 van de Waterwet is geregeld dat wanneer de aanvraag voor een vergunning betrekking heeft op handelingen waarvoor meer dan één bestuursorgaan bevoegd gezag is, het hoogste bestuursorgaan een beslissing neemt over de gehele aanvraag. De andere betrokken bestuursorganen krijgen een adviesrecht in de procedure. In afwijking hiervan kunnen de betrokken bestuursorganen onderling afspreken om van deze hoofdregel af te wijken door uit hun midden een ander bestuursorgaan aan te wijzen die de aanvraag in behandeling neemt.

Er is in overleg tussen Waterschap Limburg en Rijkswaterstaat Zuid-Nederland (namens de Minister van Infrastructuur en Milieu) besloten dat Waterschap Limburg de vergunningaanvraag in behandeling neemt en beschikt op de aanvraag. Onderliggende reden hiervan zijn de te beschermen waterbelangen.

Waterschap Limburg heeft Rijkswaterstaat op 11 februari 2019 per e-mail in de gelegenheid gesteld om voor 11 maart 2019 advies uit te brengen ten behoeve van de watervergunning, voor zover deze betrekking heeft op het realiseren van werken in de zoneringen van waterstaatswerk rivier de Maas.

Op 11 april 2019 heeft Rijkswaterstaat per brief met kenmerk RWS-2019/12614 het samenloopadvies naar Waterschap Limburg verzonden. Dit advies is overgenomen in onderhavige watervergunning, met dien verstande dat eventuele dubbelingen in voorschriften zijn verwijderd.

8.3 Rechtsbescherming

Bezwaar

Op grond van de Awb kunnen belanghebbenden, gedurende een periode van zes weken vanaf de dag na bekendmaking van de vergunning middels toezending daarvan aan de aanvrager, tegen deze vergunning een bezwaarschrift indienen. Het bezwaarschrift moet worden gericht aan het dagelijks bestuur van Waterschap Limburg, Postbus 2207, 6040 CC te Roermond.

Het bezwaarschrift dient te zijn ondertekend en bevat tenminste:

- a. de naam en het adres van de indiener;
- b. de dagtekening;
- c. een omschrijving van het besluit waartegen het bezwaar is gericht (bijvoorbeeld de vermelding van de datum en het nummer van het besluit);
- d. de motivering van het bezwaar.

Deze vergunning treedt in werking vanaf de dag na bekendmaking. Op grond van artikel 6:16 van de Awb schorst het indienen van bezwaar de werking van dit besluit niet. Gelet hierop kan, indien tegen dit besluit bezwaar wordt aangetekend, gedurende de bezwaartermijn tevens een verzoek om een voorlopige voorziening worden ingediend bij de rechtbank. De voorzieningenrechter kan dan uitspreken dat de werking van het besluit wordt opgeschort.

Het verzoek tot het treffen van een voorlopige voorziening moet worden gericht aan de voorzieningenrechter van de rechtbank Limburg, sector bestuursrecht, Postbus 950, 6040 AZ te Roermond. Voor het treffen van een voorlopige voorziening is een griffierecht verschuldigd.

Het verzoekschrift dient te zijn ondertekend en bevat tenminste:

- a. de naam en het adres van de indiener;
- b. de dagtekening;
- c. een omschrijving van het besluit waartegen het verzoek is gericht (bijvoorbeeld onder vermelding van de datum en het nummer van het besluit);
- d. de motivering van het verzoek;
- e. een afschrift van het ingediende bezwaarschrift.

U kunt ook digitaal een verzoek om een voorlopige voorziening indienen bij genoemde rechtbank via <https://loket.rechtspraak.nl/bestuursrecht>. Daarvoor moet u beschikken over een elektronische handtekening (DigiD). Kijk op de genoemde site voor de precieze voorwaarden.

Wij verzoeken u in het voorkomende geval vriendelijk om een afschrift van het verzoek tot het treffen van een voorlopige voorziening toe te zenden aan Waterschap Limburg.

U kunt dit afschrift ook per e-mail doorsturen naar vergunningen@waterschaplimburg.nl.

9 Mededelingen

Voorkomen van schade

De vergunninghouder moet redelijkerwijs alle mogelijke maatregelen treffen, om te voorkomen dat het waterschap, dan wel derden, schade lijden ten gevolge van het gebruik van deze vergunning.

Waterstaatkundig belang

1. Het waterschap kan de vergunning en de daaraan verbonden voorschriften en beperkingen wijzigen, aanvullen of geheel of gedeeltelijk intrekken wanneer dit op grond van een waterstaatkundig belang noodzakelijk is zoals bedoeld in artikel 6.22, lid 1 en lid 3, sub b van de Waterwet.
2. Indien het gestelde in het voorgaande tot gevolg heeft dat de vergunninghouder daardoor het aanwezige werk moet aanpassen of verwijderen, zal de vergunninghouder dit voor eigen rekening en risico moeten doen. Hierbij bestaat geen recht op schadevergoeding, tenzij deze schade redelijkerwijs niet of niet geheel te zijnen laste behoort te blijven en voor zover de vergoeding niet of niet voldoende anderszins is verzekerd, zoals bedoeld in artikel 7.14 van de Waterwet.

Overige beperkingen

Dit besluit vrijwaart u niet van privaatrechtelijke beperkingen (zoals erfdienstbaarheden en eigendomsrechten) en van bepalingen/voorschriften van andere wetten, verordeningen en dergelijke die eventueel ook van toepassing zijn op uw werkzaamheden/handelen.

Een afschrift van deze vergunning is verzonden aan:

- Rijkswaterstaat Zuid-Nederland, t.a.v. mevrouw H. Jansen, Postbus 2232, 3500 GE Utrecht.

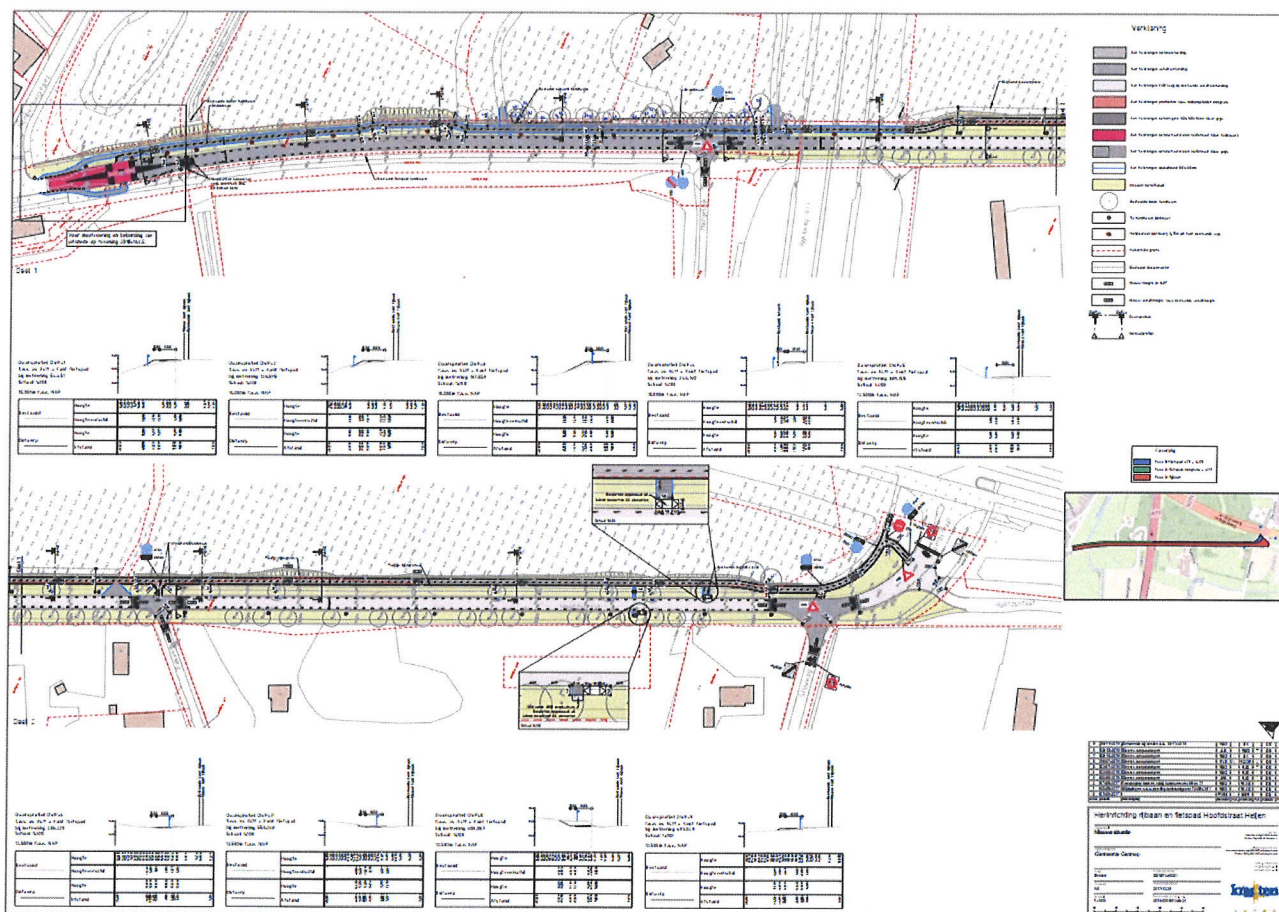
10 Bijlagen

Bijlagen behorende bij vergunning met kenmerk 2019-D37358:

1. Tekening 'Herinrichting rijbaan en fietspad Hoofdstraat Heijen - Nieuwe situatie', nummer 20171229, versie 9, d.d. 16-11-2018;
2. Tekening 'Herinrichting rijbaan en fietspad Hoofdstraat Heijen - Normaalprofielen en details', nummer 2018-1442, versie 4, d.d. 16-11-2018;
3. Tekening 'Herinrichting rijbaan en fietspad Hoofdstraat Heijen - Opbreektekening', nummer 2018-1475, versie 4, d.d. 16-11-2018;
4. Tekening 'Herinrichting rijbaan en fietspad Hoofdstraat Heijen - Locatie dwarsprofielen', nummer 2019-0383, versie 0, 18-03-2019;
5. Objectenhandboek Waterschap Limburg, versie 0.1, d.d. 27-12-2016;
6. Tijdelijk meetprotocol landmeetkundige werkzaamheden Waterkeringen, versie 1.0, d.d. 17-12-2018.

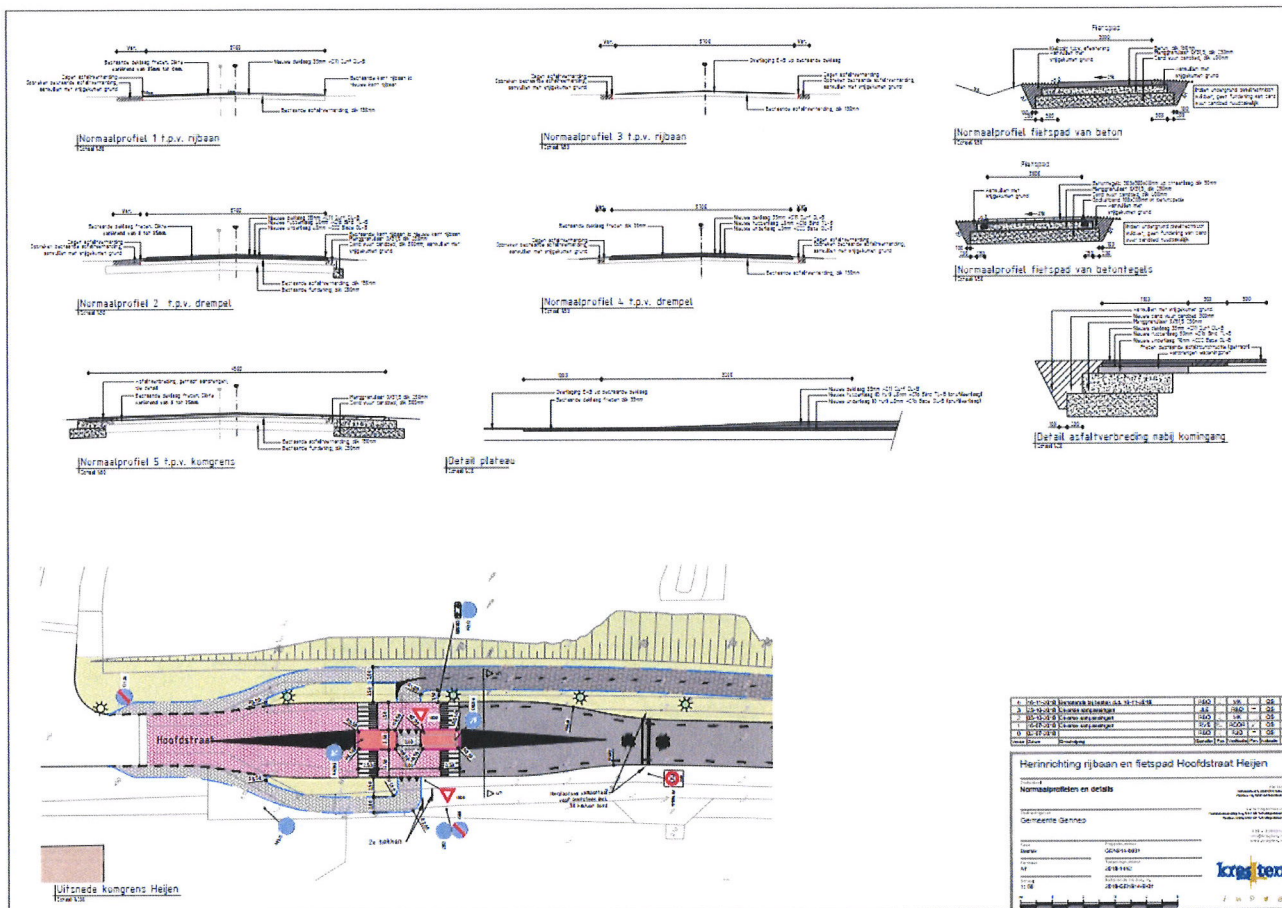
Bijlage 1

**Tekening 'Herinrichting rijbaan en fietspad Hoofdstraat Heijen - Nieuwe situatie',
nummer 20171229, versie 9, d.d. 16-11-2018.**

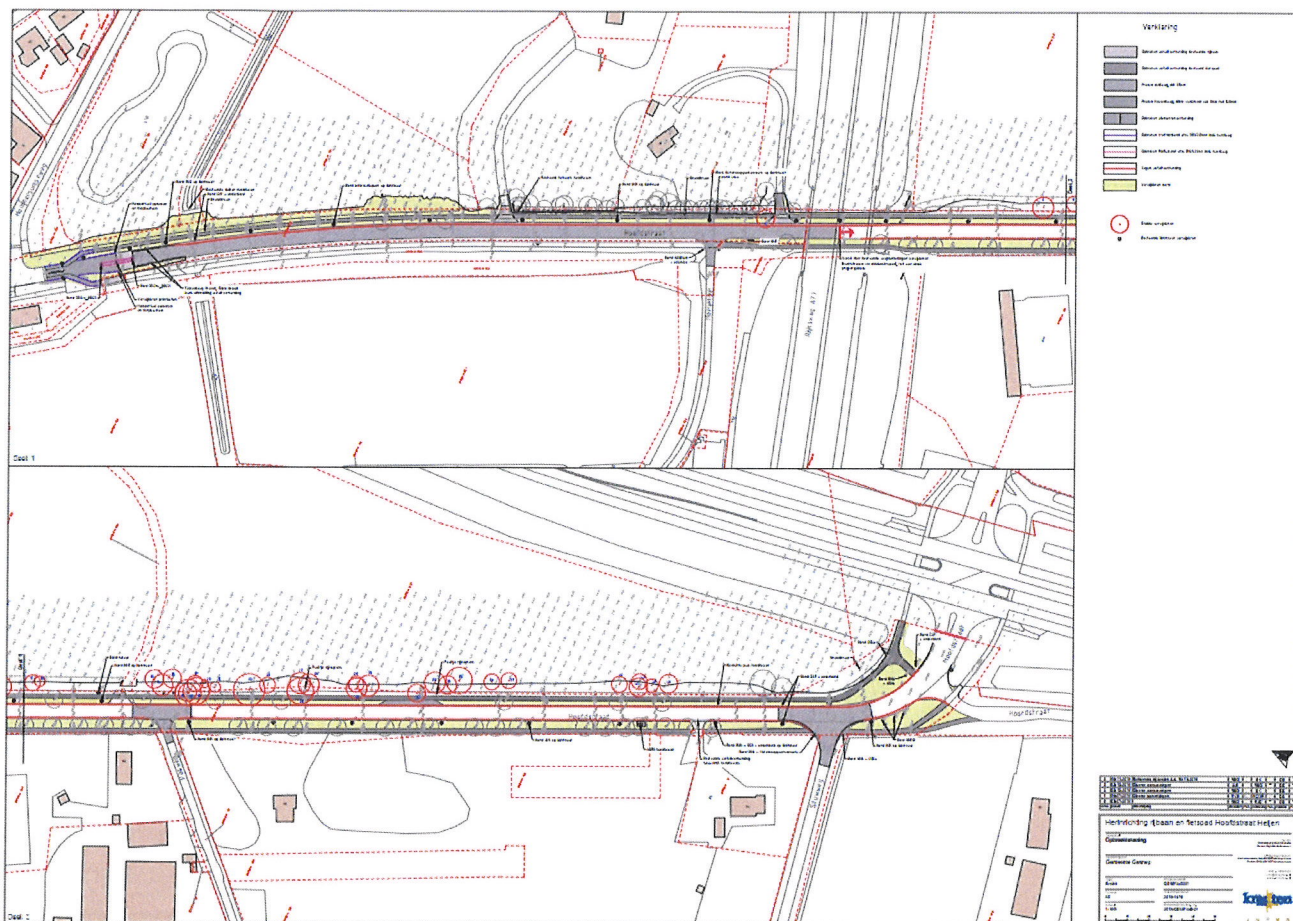


Bijlage 2

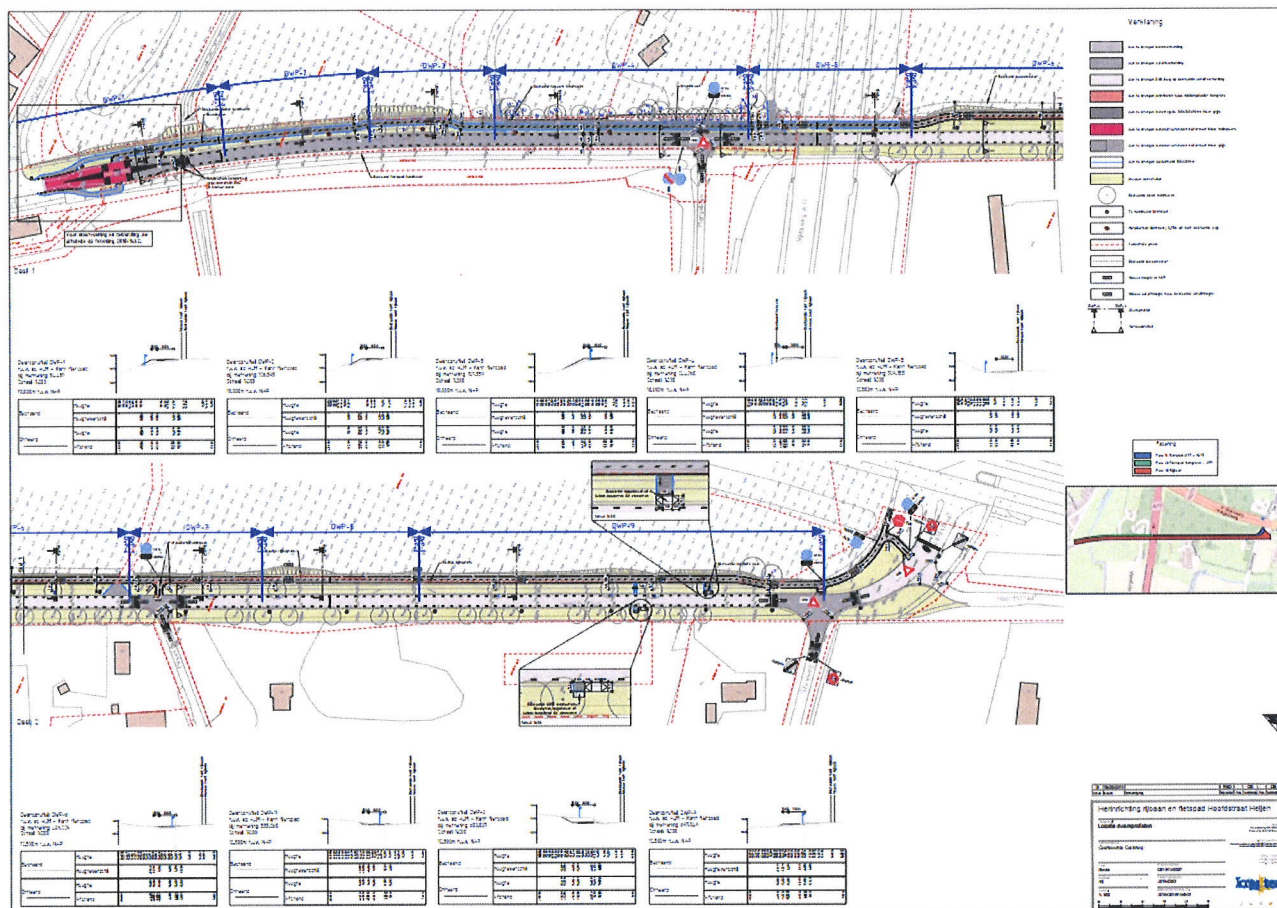
Tekening 'Herinrichting rijbaan en fietspad Hoofdstraat Heijen - Normaalprofielen en details', nummer 2018-1442, versie 4, d.d. 16-11-2018.



Bijlage 3



Bijlage 4 Tekening 'Herinrichting rijbaan en fietspad Hoofdstraat Heijen - Locatie dwarsprofielen', nummer 2019-0383, versie 0, 18-03-2019.



Bijlage 5 Objectenhandboek Waterschap Limburg, versie 0.1, d.d. 27-12-2016.

Deze bijlage wordt vanwege de omvang digitaal verzonden.

**Bijlage 6 Tijdelijk meetprotocol landmeetkundige werkzaamheden Waterkeringen, versie
1.0, d.d. 17-12-2018.**

Deze bijlage wordt vanwege de omvang digitaal verzonden.