



waterschap
limburg

met de omgeving, voor de omgeving

BESLUIT WATERVERGUNNING

**het aanleggen/inrichten en beheren van een structureel aanwezige
wandelroute, inclusief bijbehorende elementen (routemarkeringspaaltjes) in
de kernzone van de waterkering Middelaar**

Zaaknummer: 2019-Z7755

Datum: 9-12-2019

Inhoudsopgave

1	Onderwerp aanvraag.....	3
2	Conclusie	3
3	Besluit.....	3
4	Ondertekening.....	4
5	Voorschriften.....	5
5.1	Voorschriften algemene aard.....	5
5.2	Specifieke voorschriften	7
6	Aanvraag.....	8
6.1	Samenvatting aanvraag.....	8
6.2	Locatie	9
6.3	Vergunningplichtige handelingen	10
6.4	Zorgplicht.....	11
7	Toetsing aanvraag	12
7.1	Algemeen.....	12
7.2	Overwegingen	13
7.3	Conclusie toetsing	14
8	Procedure en rechtsbescherming	14
8.1	Procedure	14
9	Mededelingen	14
10	Bijlagen	15

BESLUIT INGEVOLGE DE WATERWET

1 Onderwerp aanvraag

Het dagelijks bestuur van Waterschap Limburg heeft op 1 oktober 2019 een aanvraag ontvangen van de Gemeente Mook en Middelaar, Raadhuisplein 6, 6585 AP te Mook om een vergunning als bedoeld in hoofdstuk 6 van de Waterwet. Op 1 november 2019 zijn aanvullende gegevens ontvangen met betrekking tot voornoemde aanvraag.

De aanvraag betreft het uitvoeren van handelingen in een watersysteem, beschermingszone of profiel van vrije ruimte, te weten het plaatsen van bebordingen ten behoeve van diverse wandelroutes, langs en op de waterkering Middelaar, waarvoor krachtens de Waterwet en/of verordening van het dagelijks bestuur van Waterschap Limburg een vergunning is vereist.

2 Conclusie

Op grond van de overwegingen bestaan er geen bezwaren tegen het verlenen van de gevraagde vergunning. Met het in de vergunning opnemen van voorschriften is gewaarborgd dat de te bereiken doelstellingen zoals bedoeld in artikel 2.1 van de Waterwet in voldoende mate worden beschermd.


3 Besluit

Gelet op de bepalingen van de Waterwet, het Waterbesluit, de Waterregeling, de Keur Waterschap Limburg 2019, de Algemene wet bestuursrecht (Awb) en de overwegingen besluit het dagelijks bestuur als volgt:

- a. de gevraagde vergunning te verlenen aan de Gemeente Mook en Middelaar, Raadhuisplein 6, 6585 AP te Mook voor:
 - het aanleggen/inrichten en beheren van een structureel aanwezige wandelroute, inclusief bijbehorende elementen (routemarkeringspaaltjes) in de kernzone van de waterkering Middelaar waarvoor vergunning is vereist op grond van artikel 3.3 van de Keur Waterschap Limburg 2019 juncto § 2.17 Uitvoeringsregel recreatief medegebruik;
- b. aan de vergunning voorschriften te verbinden met het oog op de in artikel 2.1 van de Waterwet genoemde doelstellingen;
- c. de volgende onderdelen van de aanvraag deel uit te laten maken van deze vergunning:
 1. tekening "Route 1 Mook", documentnummer 2019-D98217;
 2. tekening "Route 1 Mook (2)", documentnummer 2019-D98215;
 3. tekening "Route 2 Middelaar", documentnummer 2019-D98214;
 4. tekening "Route 3 Plasmolen", documentnummer 2019-D98216;
 5. tekening "technische tekening WRN paal 105x105x170", documentnummer 2019-D99318;en
 6. Email RE Plaatsen bebording tv wandelroute, d.d. 20-11-2019, documentnummer 2019-D104508 (aanlegdiepte paaltjes).

4 Ondertekening

Het dagelijks bestuur van Waterschap Limburg,
namens deze,



F.C.K.M. Janssen BBA
clustermanager Vergunningen, Toezicht en Handhaving

5 Voorschriften

5.1 Voorschriften algemene aard

Voorschrift 1

Aanwezigheid vergunning

De vergunninghouder draagt er zorg voor dat een exemplaar van deze vergunning (of een kopie) op de locatie van de werkzaamheden aanwezig is en tijdens een inspectie kan worden getoond aan een toezichthouder van Waterschap Limburg.

Voorschrift 2

Beheer en onderhoud

1. De op grond van deze vergunning aanwezige werken moeten doelmatig functioneren, in goede staat van onderhoud verkeren en met zorg worden bediend.
2. Het dagelijks bestuur van Waterschap Limburg kan bij het onderhoud van de werken nadere aanwijzingen geven. De vergunninghouder zorgt ervoor dat gegeven aanwijzingen terstond worden opgevolgd.

Voorschrift 3

Contactpersoon

1. De vergunninghouder wijst één of meer personen aan die in het bijzonder belast is (zijn) met het toezicht op de naleving van het bij deze vergunning bepaalde of bevolene en met wie het dagelijks bestuur van Waterschap Limburg (in spoedgevallen ook buiten kantooruren) overleg kan voeren.
2. De vergunninghouder deelt schriftelijk binnen 14 dagen nadat deze vergunning in werking is getreden aan het dagelijks bestuur van Waterschap Limburg mede, naam, adres, telefoonnummer en emailadres van degene(n) die is/zijn aangewezen. Dat kan ook via handhaving@waterschaplimburg.nl.
3. De vergunninghouder meldt eventuele wijzigingen ten opzichte van het voorgaande binnen 14 dagen na de wijziging schriftelijk aan het dagelijks bestuur van Waterschap Limburg. Dat kan ook via handhaving@waterschaplimburg.nl.
4. In afwijking van het tweede lid van dit voorschrift hoeven geen contactpersonen te worden gemeld wanneer deze reeds bij eerdere vergunningverlening zijn gemeld en er geen wijzigingen zoals bedoeld in lid 3 van dit voorschrift zijn opgetreden.

Voorschrift 4

Start en einde werkzaamheden

1. De vergunninghouder meldt de startdatum van de werkzaamheden waarvoor vergunning is verleend, ten minste één week voor aanvang schriftelijk aan het dagelijks bestuur van Waterschap Limburg. Dat kan via handhaving@waterschaplimburg.nl.
2. De vergunninghouder meldt de einddatum van de werkzaamheden waarvoor vergunning is verleend, uiterlijk één week na afronding schriftelijk aan het dagelijks bestuur van

Waterschap Limburg. Dat kan via handhaving@waterschaplimburg.nl.

Voorschrift 5

Afwijken van de vermelde gegevens

De verleende vergunning geldt tevens voor wijziging(en) van de vergunde activiteiten en/of werken, mits:

1. De wijziging(en) niet leidt/leiden tot andere of grotere nadelige gevolgen voor de belangen die door de vergunning worden beschermd.
2. De wijziging(en) 4 weken vooraf schriftelijk is/zijn gemeld aan het dagelijks bestuur van Waterschap Limburg en het dagelijks bestuur van Waterschap Limburg schriftelijk toestemming heeft verleend de wijziging(en) uit te mogen voeren.

Voorschrift 6

Uitvoeringsvoorschriften

1. De werken moeten worden gerealiseerd en behouden conform de tekeningen bij dit besluit (zie bijlagen 1 t/m 6).
2. Bij het optreden van nadelige effecten als gevolg van de vergunde activiteiten kan het dagelijks bestuur van Waterschap Limburg besluiten tot stillegging van de handeling. Eventueel kan het dagelijks bestuur van Waterschap Limburg aanvullende eisen stellen om verdere nadelige effecten te voorkomen.
3. Het dagelijks bestuur van Waterschap Limburg kan gedurende de werkzaamheden ter bescherming van de betrokken belangen nadere aanwijzingen geven. De vergunninghouder zorgt ervoor dat de gegeven aanwijzingen terstond worden opgevolgd.
4. De vergunninghouder meldt schade aan waterstaatkundige voorzieningen en/of verstoring van de waterhuishouding als gevolg van zijn handelen onmiddellijk per e-mail (handhaving@waterschaplimburg.nl) aan het dagelijks bestuur van Waterschap Limburg om de schade en/of verstoring later schriftelijk te bevestigen.
5. Hulpconstructies en/of hulpwerken mogen alleen worden toegepast na goedkeuring van het dagelijks bestuur van Waterschap Limburg.
6. Direct nadat de werken voltooid zijn, zorgt de vergunninghouder voor het opruimen en afvoeren van alle afval en alle gebruikte en niet-gebruikte werktuigen, materialen en (hulp)werken.
7. Binnen vier weken na voltooiing van de werken moet een ingemeten revisietekening worden verstrekt aan het dagelijks bestuur van Waterschap Limburg. Op de revisietekening moet de ligging van de werken gedetailleerd en op schaal ingetekend zijn. Bedoelde revisietekening maakt deel uit van deze vergunning.

Voorschrift 7

Calamiteiten en/of bijzondere omstandigheden

1. Als de vergunninghouder als gevolg van calamiteiten of bijzondere omstandigheden niet aan de vergunningvoorschriften kan voldoen, moet hij dit direct melden (tijdens kantooruren via telefoonnummer 088 88 90 100 of via het "Meldpunt Water" 0800-0341, dit nummer is 7 dagen per week en 24 uur per dag bereikbaar) en zo spoedig mogelijk schriftelijk bevestigen aan het

dagelijks bestuur van Waterschap Limburg. Dit kan door een e-mail te sturen naar handhaving@waterschaplimburg.nl.

2. Indien zich een calamiteit of bijzondere omstandigheid voordoet waardoor nadelige gevolgen voor het waterstaatswerk zijn ontstaan of dreigen te ontstaan, treft de vergunninghouder onmiddellijk de maatregelen die redelijkerwijs kunnen worden verlangd, om nadelige gevolgen voor het waterstaatswerk te voorkomen of, voor zover die gevolgen niet kunnen worden voorkomen, zoveel mogelijk te beperken of ongedaan te maken.
3. Zo spoedig mogelijk na een ongewoon voorval, verstrekt de vergunninghouder in overleg met het dagelijks bestuur van Waterschap Limburg gegevens over de maatregelen die worden overwogen om te voorkomen dat een zodanig voorval zich nogmaals kan voordoen.

Voorschrift 8

Beëindiging gebruik

1. Indien de werken waarvoor vergunning is verleend hun functie hebben verloren en aldus niet meer worden gebruikt, stelt de vergunninghouder het dagelijks bestuur van Waterschap Limburg daarvan zo spoedig mogelijk schriftelijk in kennis.
2. De vergunninghouder ruimt vervolgens de werken binnen een door het dagelijks bestuur van Waterschap Limburg te stellen termijn op, tenzij het dagelijks bestuur van Waterschap Limburg schriftelijk aangeeft dit niet nodig te achten.
3. De vergunninghouder brengt na het opruimen, het terrein en de waterkering ter plaatse in een door het dagelijks bestuur van Waterschap Limburg te bepalen toestand.

5.2 Specifieke voorschriften

Voorschriften voor het uitvoeren van handelingen in een watersysteem of beschermingszone waarvoor krachtens verordening van het dagelijks bestuur van Waterschap Limburg vergunning is vereist

Voorschrift 9

Waterkeringen algemeen

1. Het werk moet zodanig worden uitgevoerd dat de stabiliteit en het waterkerend vermogen van de waterkering niet worden aangetast.
2. Alle ontgravingen moeten tot een minimum beperkt blijven en direct na het gereedkomen van de werken of onderdelen daarvan, waarvoor de ontgraving nodig was, worden aangevuld met een daartoe geschikte, in lagen van maximaal 0,30 meter aan te brengen grond. Elke laag moet afzonderlijk verdicht worden.
3. De uitkomende grond moet in omgekeerde volgorde worden teruggelegd.
4. De bestaande erosiebestendige bekleding van de waterkering moet na de werkzaamheden volledig hersteld worden, goed aansluitend op de bestaande bekleding/verharding.
5. Opgenomen graszoden moeten worden teruggelegd. Bij het ontbreken van geschikte graszoden moet de waterkering worden ingezaaid met een soortenrijk graszaadmengsel (D1-mengsel, inzaaidichtheid ca. 40 kg per hectare), zodat een erosie bestendige grasmat ontstaat. Indien de grasmat zich op een of meerdere locaties binnen het eerste jaar na aanleg

niet goed ontwikkelt, dienen deze locaties op aanwijzing van het dagelijks bestuur van Waterschap Limburg te worden doorgezaaid.

6. De afwatering van de waterkering mag niet worden belemmerd.
7. Tijdens de werkzaamheden moet het verkeer over de weg op de waterkering zodanig kunnen plaatsvinden, dat beschadiging van bermen en taluds wordt voorkomen.
8. Van 15 oktober tot en met 15 maart mogen geen werkzaamheden uitgevoerd worden in/bij waterkeringen. Van dit voorschrift kan enkel middels een door het dagelijks bestuur van Waterschap Limburg genomen nieuw besluit met daarbij behorend een door het dagelijks bestuur van Waterschap Limburg goedgekeurd noodplan worden afgeweken.
9. Bij een weersverwachting van langdurige vorst of langdurige regen, mogen geen werkzaamheden plaatsvinden in/bij waterkeringen.
10. Alle nazakkingen of zettingen die door het werk ontstaan, moeten op aanwijzing van Waterschap Limburg worden hersteld.
11. Het is niet toegestaan te bemalen binnen de kern- en beschermingszone van de waterkering.
12. Op de waterkering mag geen (bouw) materiaal en/of grond worden opgeslagen.

Voorschrift 10

Plaatsing paaltjes

1. De exacte locatie van elk afzonderlijk paaltje dient in samenspraak met het Waterschap in het veld te worden bepaald. De vergunninghouder dient voorafgaand aan de werkzaamheden contact op te nemen met het Waterschap zoals vermeld onder voorschrift 4 van deze vergunning.
2. De paaltjes worden niet dieper dan 50 cm in de grond geplaatst en worden niet in beton gefundeerd.
3. De waterkering Middelaar wordt twee keer per jaar gemaaid. In verband met maaierwerkzaamheden dienen de paaltjes zoveel mogelijk naast de dijkpaaltjes te worden geplaatst. Een inspecteur van het Waterschap zal aanwijzingen geven tijdens het plaatsen van de paaltjes.

6 Aanvraag

6.1 Samenvatting aanvraag

Gemeente Mook en Middelaar is voornemens wandelroutes aan te leggen. Daarbij worden aanwijzingen(paaltjes) geplaatst om de diverse wandelroutes aan te duiden. De wandelroutes zullen deels langs en op de waterkering Middelaar lopen. Daar waar mogelijk worden stickers geplakt op bestaande paaltjes en lantarenpalen. Daar waar dit niet mogelijk is zullen er nieuwe paaltjes worden geplaatst. Voor de paaltjes, welke in de kernzone van de waterkering worden geplaatst, is een vergunning nodig.

Er zullen in totaal 9 paaltjes worden geplaatst in de kernzone van de waterkering waarvoor op grond van de Uitvoeringsregel 2.17 recreatief medegebruik vergunning nodig is. Deze paaltjes bevinden zich in het onderhoudspad van de waterkering.

Een ander gedeelte van de wandelroute loopt langs de primaire watergangen, te weten:

- Helbeek;
- Geuldertlossing; en
- Mookse Molenbeek.

Hier worden vier paaltjes in het profiel van vrije ruimte geplaatst. In totaal worden er 15 paaltjes in een onderhoudspad geplaatst, waar maaiwerkzaamheden door of namens het waterschap worden uitgevoerd.

Om de kans tot af- of ommaaien van de paaltjes te verkleinen, is het van wederzijds belang dat de paaltjes in samenspraak met het Waterschap Limburg worden geplaatst.

6.2 Locatie

De werkzaamheden worden verricht op of nabij de Waterkering Middelaar. Tussen dijkpaal 54.130 en 54.186.

Kadastraal gezien worden de onderstaande 15 percelen kadastraal bekend als Gemeente Mook en Middelaar, aangedaan waarin de werkzaamheden worden verricht.

C1898	Waterschap Limburg	Bloemenkamp
C1781	Waterschap Limburg	Broekstraat
C1634	Waterschap Limburg	Broekstraat
C1638	Waterschap Limburg	Broekstraat
C1640	Waterschap Limburg	Broekstraat
C1788	Waterschap Limburg	Huissestraat
C1771	Waterschap Limburg	Veerstraat
C1623	Waterschap Limburg	Broekstraat
C1783	Waterschap Limburg	Broekstraat/Fuikstraat/Ritspasstraat
C1941	Waterschap Limburg	
C1943	Waterschap Limburg	
C1962	Waterschap Limburg	
A7134	Waterschap Limburg	
A7128	Waterschap Limburg	
D1319	Waterschap Limburg	



● = Aanduiding wandelroute

De waterkering Middelaar (dijkring 104941 (Tussen dijkpaaltje 54.148 en 54.158)) is ter plaatse van de aangevraagde activiteiten gelegen in de gemeente Mook en Middelaar en is als primaire waterkering opgenomen in de legger van Waterschap Limburg. Ter plaatse van de aangevraagde activiteiten bedraagt een gemiddelde breedte van de kernzone 40 meter, een gemiddelde beschermingszone van 120 meter en de buiten beschermingszone is gemiddeld 320 meter.

6.3 Vergunningplichtige handelingen

Op grond van artikel 3.3 van de Keur Waterschap Limburg 2019 is een watervergunning van het dagelijks bestuur vereist voor het uitvoeren van handelingen in een watersysteem als dit in een bij de keur behorende uitvoeringsregel is bepaald.

Ingevolge de uitvoeringsregels behorende bij de Keur Waterschap Limburg 2019 is in dit geval vergunning vereist voor de volgende activiteiten:

- het aanleggen/inrichten en beheren van een structureel aanwezige route, inclusief bijbehorende elementen (routemarkeringspaaltjes) waarvoor vergunning is vereist op grond van artikel 3.3 van de Keur Waterschap Limburg 2019 juncto § 2.17 Uitvoeringsregel recreatief medegebruik.

Op de aangevraagde activiteiten zijn meerdere uitvoeringsregels van toepassing; er gelden algemene regels, vergunningplicht én zorgplicht. Artikel 3.4 van de Keur Waterschap Limburg 2019 geeft aan dat wanneer één onderdeel van een (samengestelde) handeling vergunningplichtig is, alle activiteiten in één vergunningaanvraag kunnen worden gecombineerd. In dit geval heeft de aanvrager de aanvraag als één geheel ingediend.

6.4 Zorgplicht

Algemene zorgplicht

Op grond van artikel 3.1 van de Keur van Waterschap Limburg 2019 geldt er een algemene zorgplicht voor uit te voeren handelingen in het watersysteem en de bijbehorende beschermingszones, in een meanderzone en in een inundatiegebied, als ook in het door het dagelijks bestuur aan te wijzen profiel van vrije ruimte. Deze zorgplicht geldt voor alle vergunde handelingen op basis van deze vergunning maar ook voor andere handelingen in het watersysteem en de eerder genoemde zones en gebieden. Het is aan de initiatiefnemer om al datgene te doen of na te laten waardoor aan deze algemene zorgplicht wordt voldaan.

In aanvulling op de algemene zorgplicht gelden de volgende specifieke zorgplichten:

Specifieke zorgplichten

§ 2.17 Uitvoeringsregel recreatief medegebruik

De zorgplicht zoals bedoeld in artikel 3.1 van de Keur is altijd van toepassing op handelingen binnen het beheergebied van het waterschap. In het kader van deze uitvoeringsregel houdt de zorgplicht in elk geval in dat-voorkomen wordt dat de waterkering en bijbehorende zonering worden beschadigd als gevolg van het recreatief medegebruik.

Paardrijden op een waterkering en binnen de kernzone daarvan wordt aangemerkt als een handelen in de strijd met de zorgplicht, tenzij hiervoor speciaal ingerichte ruiterspaden worden gebruikt. Het is aan de initiatiefnemer om al datgene te doen of na te laten waardoor aan de zorgplicht wordt voldaan.

§ 1.7. Uitvoeringsregel recreatief medegebruik in of nabij een oppervlaktewater

De zorgplicht houdt bij recreatief medegebruik in elk geval in dat:

- er geen schade wordt toegebracht aan het oppervlaktewater of de bijbehorende zones;
- er geen afval wordt achtergelaten;
- aanwezig vee op de aangrenzende percelen niet wordt verontrust;
- de privacy van bewoners van huizen op de aangrenzende percelen wordt gerespecteerd.

Op het gedeelte van de wandelroute en de paaltjes in de beschermingszone van de waterkering geldt op grond van de Uitvoeringsregel § 2.17. recreatief medegebruik (waterkering) een algemene regel met meldplicht. De vergunningaanvraag wordt derhalve voor dit onderdeel beschouwd als een melding. Volgens de algemene regel § 2.17.4 gelden de volgende voorschriften:

Artikel 1

Het is niet toegestaan de waterkering te gebruiken voor recreatieve doeleinden indien dit ter plaatse door het waterschap kenbaar is gemaakt.

Artikel 2

Het is niet toegestaan:

- De waterkering te gebruiken voor recreatieve doeleinden indien dit ter plaatse door het waterschap kenbaar is gemaakt.
- De taluds van de waterkering te gebruiken voor recreatieve doeleinden, behoudens op de daarvoor ingerichte locaties.

7 Toetsing aanvraag

7.1 Algemeen

De Waterwet omschrijft in artikel 2.1 het toetsingskader voor de beslissing op de aanvraag:

- a. voorkoming en waar nodig beperking van overstromingen, wateroverlast en waterschaarste;
- b. bescherming en verbetering van de chemische en ecologische kwaliteit van watersystemen;
- c. vervulling van maatschappelijke functies door watersystemen.

Deze doelstellingen vormen in onderlinge samenhang het toetsingskader bij vergunningverlening.

Een vergunning wordt geweigerd indien de vergunningaanvraag niet verenigbaar is met de doelstellingen van het waterbeheer en het niet mogelijk is om de belangen van het waterbeheer door het verbinden van voorschriften of beperkingen aan de vergunning, voldoende te beschermen.

De doelstellingen zijn geconcretiseerd via normen en beleid ten aanzien van veiligheid, waterkwantiteit, waterkwaliteit en maatschappelijke functievervulling door watersystemen. De uitwerking hiervan vindt plaats in de Waterwet, in aanvullende regelgeving, in water- en beheerplannen op grond van hoofdstuk 4 van de Waterwet en in de beleids- en uitvoeringsregels van het dagelijks bestuur van Waterschap Limburg.

De vastgestelde normen en het beleid zijn bepalend respectievelijk richtinggevend bij de toetsing of een aangevraagde handeling verenigbaar is met de doelstellingen voor het waterbeheer.

7.2 Overwegingen

Beleid

De vergunningaanvraag is getoetst aan:

- de Keur Waterschap Limburg 2019; en
- de van toepassing zijnde beleids- en uitvoeringsregels behorende bij de Keur van Waterschap Limburg 2019.

Toetsing waterkeringen

Aanvragen om vergunning voor activiteiten in of nabij waterkeringen worden getoetst aan de van toepassing zijnde uitvoeringsregels om te bepalen welke regels op die activiteit van toepassing zijn. Voor zover uit die toetsing voortvloeit dat voor die activiteit een vergunningplicht geldt, wordt vervolgens getoetst aan de beleidsregels om na te gaan of een vergunning kan worden verleend en onder welke voorwaarden.

De vergunningaanvraag is getoetst aan de volgende uitvoeringsregels:

- §2.17 Recreatief medegebruik (waterkering);
- § 1.7. Uitvoeringsregel recreatief medegebruik in of nabij een oppervlaktewater.

De vergunningaanvraag is getoetst aan de volgende beleidsregel:

- 25. Aanleggen en inrichten van een parcours voor recreatieve doeleinden binnen de kernzone van een waterkering.

In het bijzonder is getoetst aan:

- Stabiliteit en piping:
De paaltjes zullen niet dieper dan 50 cm in de grond worden geplaatst en zullen niet met beton worden gefundeerd.
- Mogelijke hinder voor efficiënt uitvoeren van onderhoud en inspectie:
Het plaatsen van de paaltjes zal in samenspraak met het Waterschap worden uitgevoerd. Een inspecteur zal aanwijzingen geven waar deze het best gesitueerd kunnen worden.
- Profiel van vrije ruimte voor toekomstige dijkverbetering:
De paaltjes zullen niet in het beton gefundeerd worden en zijn eenvoudig te verwijderen.
- Periode van uitvoeren van activiteiten:
In onderling overleg, maar buiten het hoogwaterseizoen (15 oktober t/m 15 maart).
- Verwijderbaarheid van vergund object:
Omdat de paaltjes niet gefundeerd zullen worden, zijn deze eenvoudig te verwijderen.

7.3 Conclusie toetsing

Het belang van de aanvrager bij het verkrijgen van een vergunning is afgewogen tegen de waterhuishoudkundige belangen die door de Waterwet en de Keur Waterschap Limburg 2019 worden beschermd.

De in de vergunning opgenomen voorschriften waarborgen dat de doelstellingen van het waterbeheer voldoende worden beschermd. Op grond van de overwegingen bestaan er geen bezwaren tegen het verlenen van de gevraagde vergunning.

8 Procedure en rechtsbescherming

8.1 Procedure

Het dagelijks bestuur van Waterschap Limburg heeft op 1 oktober 2019 de aanvraag ontvangen via het omgevingsloket online onder aanvraagnummer 4686559. De aanvraag is geregistreerd onder zaaknummer 2019-Z7755. Op 1 november 2019 zijn aanvullende gegevens ontvangen. Deze maken onderdeel uit van de aanvraag. De aanvullende gegevens bestaan uit:

1. tekening "Route 1 Mook", documentnummer 2019-D98217;
2. tekening "Route 1 Mook (2)", documentnummer 2019-D98215;
3. tekening "Route 2 Middelaar", documentnummer 2019-D98214;
4. tekening "Route 3 Plasmolen", documentnummer 2019-D98216;
5. tekening "technische tekening WRN paal 105x105x170", documentnummer 2019-D99318;en
6. Email Plaatsen bebording tv wandelroute, d.d. 20-11-2019, documentnummer 2019-D104508 (aanlegdiepte paaltjes).

De voorbereiding van deze vergunning op grond van de Waterwet heeft conform het gestelde in afdeling 4.1.2 van de Awb plaatsgevonden.

9 Mededelingen

Voorkomen van schade

De vergunninghouder moet redelijkerwijs alle mogelijke maatregelen treffen, om te voorkomen dat het dagelijks bestuur van Waterschap Limburg, dan wel derden, schade lijden ten gevolge van het gebruik van deze vergunning.

Waterstaatkundig belang

Het dagelijks bestuur van Waterschap Limburg kan de vergunning en de daaraan verbonden voorschriften en beperkingen wijzigen, aanvullen of geheel of gedeeltelijk intrekken wanneer dit op grond van een waterstaatkundig belang noodzakelijk is zoals bedoeld in artikel 6.22, lid 1 en lid 3, sub b van de Waterwet. Indien dit tot gevolg heeft dat de vergunninghouder daardoor het aanwezige werk moet aanpassen of verwijderen, zal de vergunninghouder dit moeten doen. Hierbij bestaat een recht op schadevergoeding, voor zover deze schade redelijkerwijs niet of niet geheel te zijnen laste

behoort te blijven en voor zover de vergoeding niet of niet voldoende anderszins is verzekerd, zoals bedoeld in artikel 7.14 van de Waterwet.

Overige beperkingen

Dit besluit vrijwaart u niet van privaatrechtelijke beperkingen (zoals erfdienstbaarheden en eigendomsrechten) en van bepalingen/voorschriften van andere wetten, verordeningen en dergelijke die eventueel ook van toepassing zijn op uw werkzaamheden/handelen.

Adreswijziging en rechtsopvolging

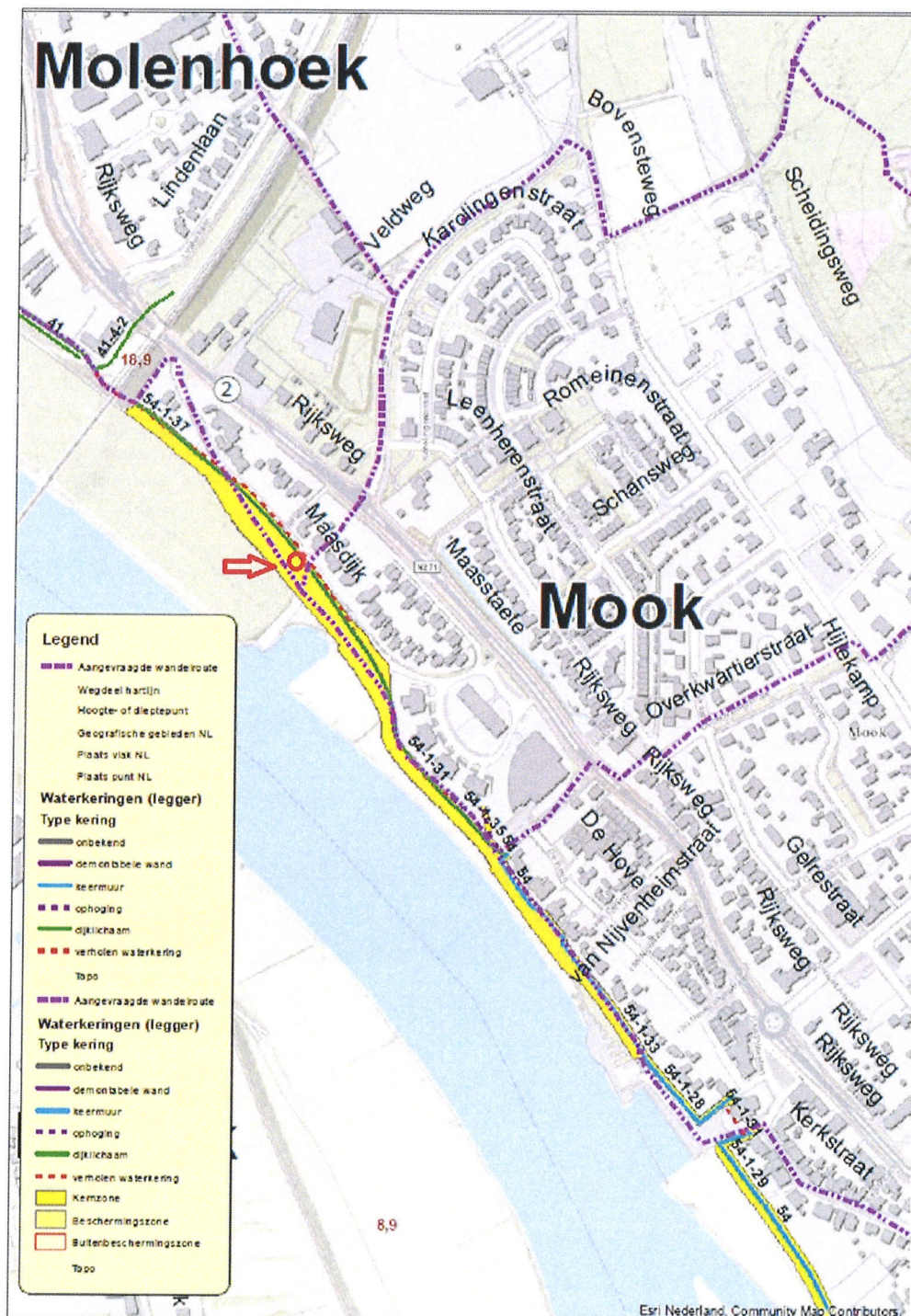
1. De vergunninghouder moet een adreswijziging binnen 4 weken schriftelijk melden aan het dagelijks bestuur van Waterschap Limburg.
2. Een vergunning geldt tevens voor de rechtsopvolger van de vergunninghouder. De rechtsopvolger van de vergunninghouder doet binnen 4 weken nadat de vergunning voor hem is gaan gelden, daarvan mededeling aan het bevoegd gezag.

10 Bijlagen

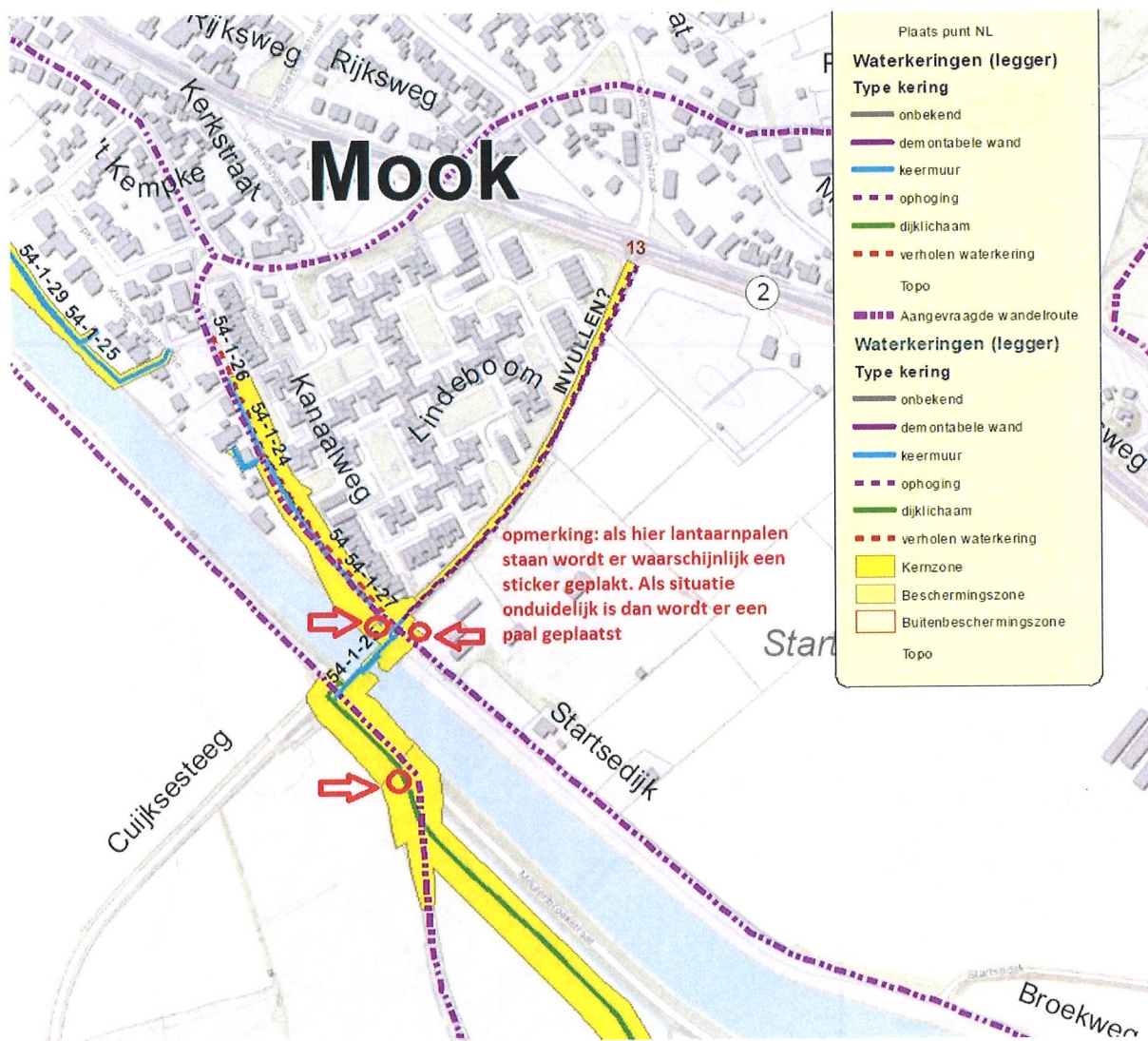
Bijlagen behorende bij vergunning met kenmerk 2019-Z7755:

1. tekening "Route 1 Mook", documentnummer 2019-D98217;
2. tekening "Route 1 Mook (2)", documentnummer 2019-D98215;
3. tekening "Route 2 Middelaar", documentnummer 2019-D98214;
4. tekening "Route 3 Plasmolen", documentnummer 2019-D98216;
5. tekening "technische tekening WRN paal 105x105x170", documentnummer 2019-D99318; en
6. Email RE Plaatsen bebording tv wandelroute, d.d. 20-11-2019, documentnummer 2019-D104508, (waarin de aanlegdiepte besproken wordt).

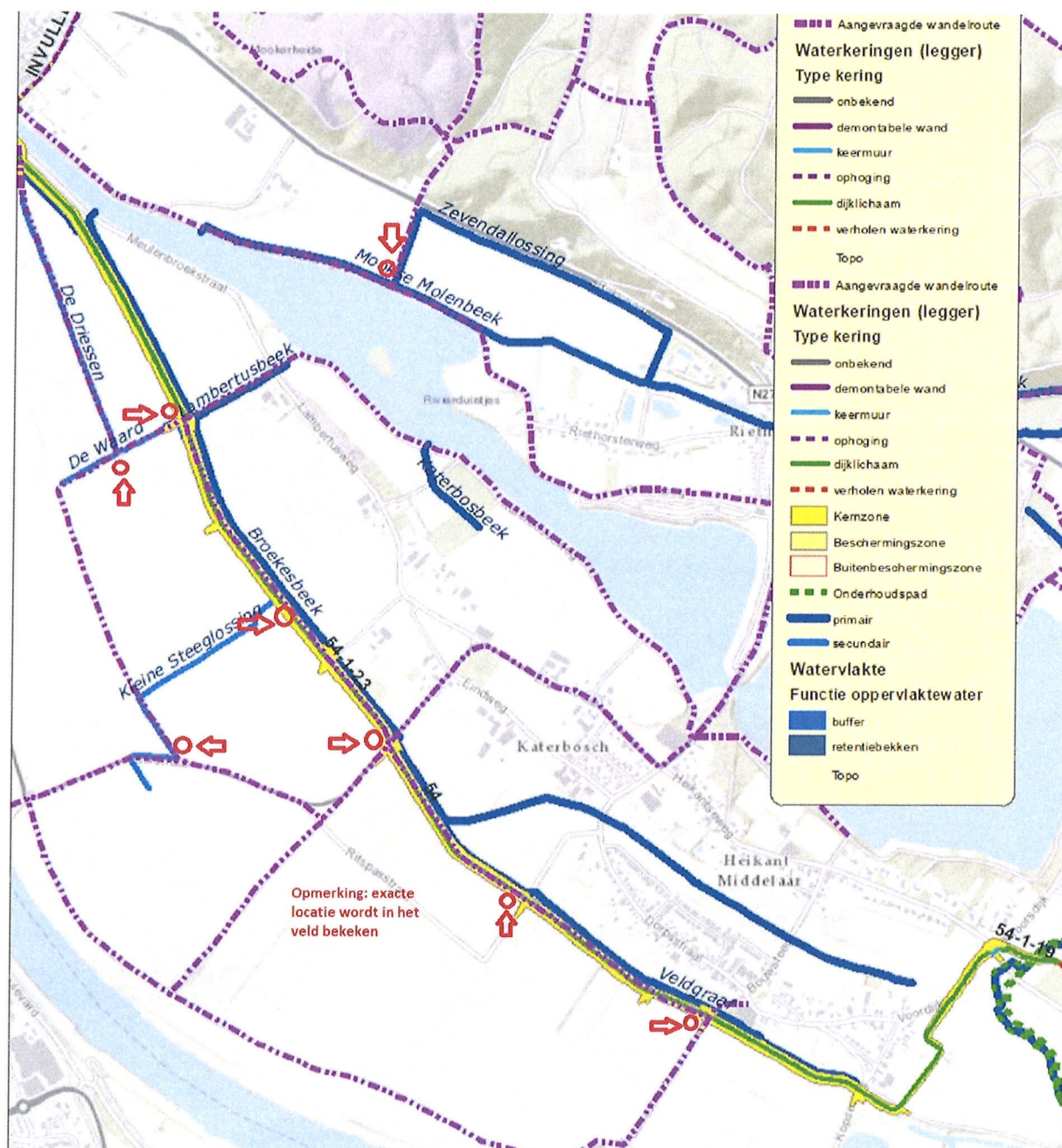
Bijlage 1 tekening "Route 1 Mook", documentnummer 2019-D98217



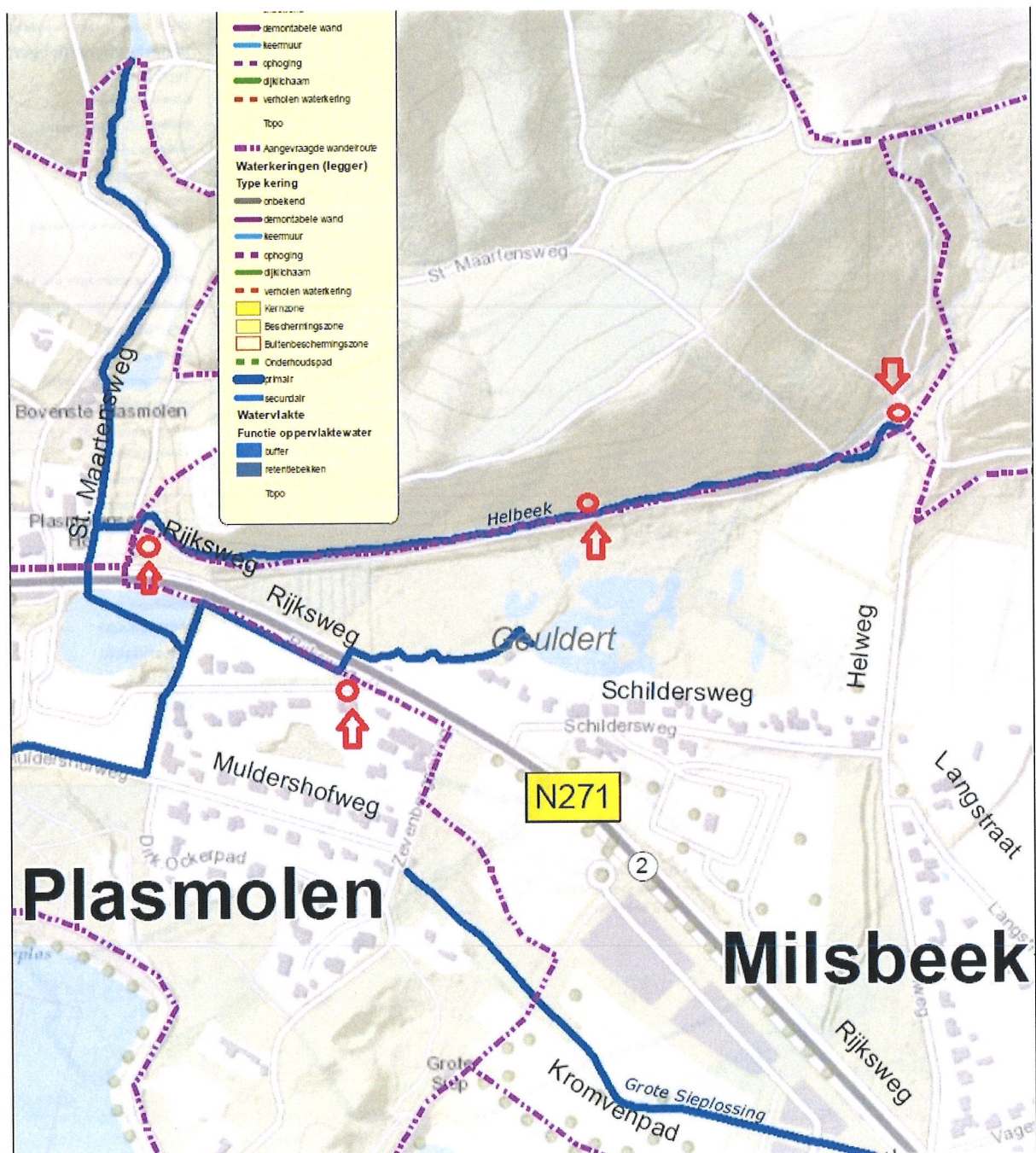
Bijlage 2 tekening "Route 1 Mook (2)", documentnummer 2019-D98215



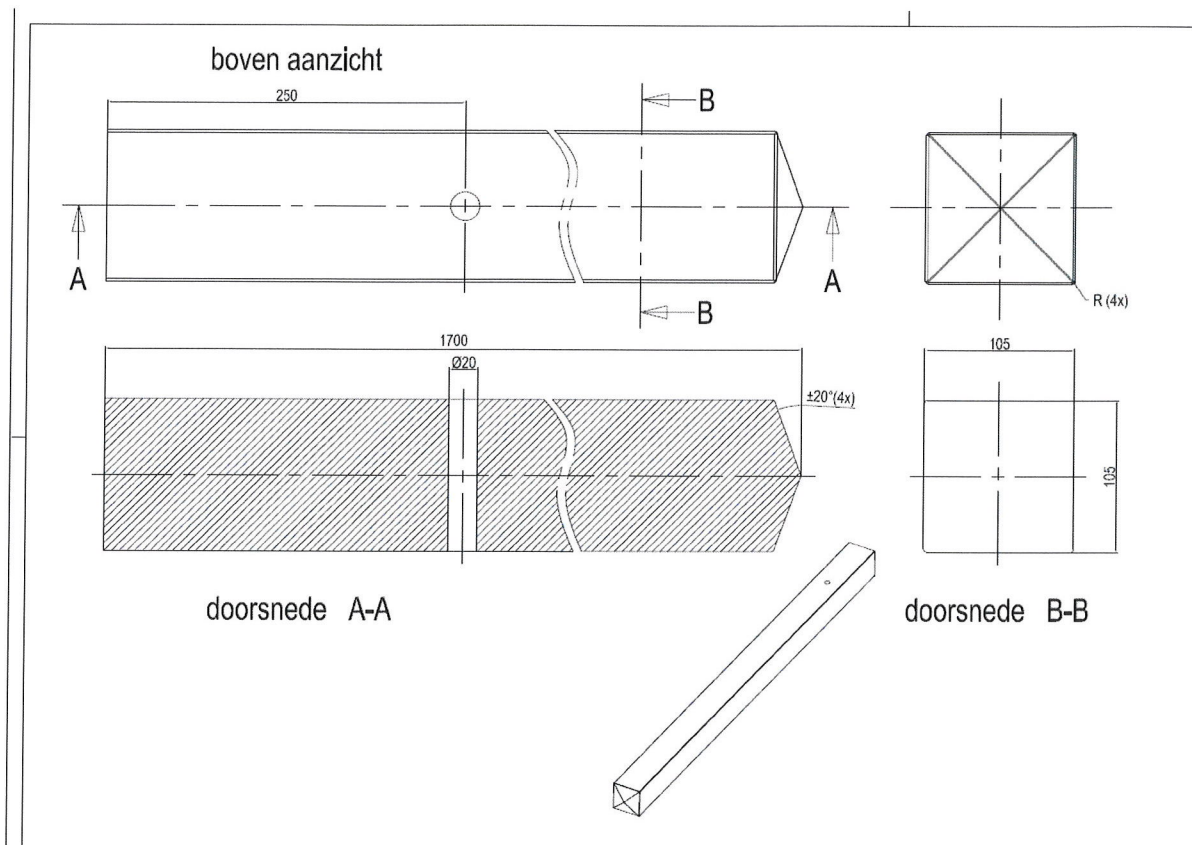
Bijlage 3 tekening "Route 2 Middelaar", documentnummer 2019-D98214



Bijlage 4 tekening "Route 3 Plasmolen", documentnummer 2019-D98216



Bijlage 5 tekening "technische tekening WRN paal 105x105x170", documentnummer 2019-D99318



Bijlage 6 Email RE Plaatsen bebording tv wandelroute, d.d. 20-11-2019, documentnummer 2019-D104508, (waarin de aanlegdiepte besproken wordt).

Ingrid van den Borst

Van: Vera Wanders <vera.wanders@mookenmiddelaar.nl>
Verzonden: maandag 11 november 2019 09:45
Aan: Mary Joan Fenton
Onderwerp: RE: Plaatsen bebording tbv wandelroute

Opvolgingsmarkering: Opvolgen
Markeringsstatus: Gemarkeerd

Beste Mary Joan,

De paaltjes worden niet dieper dan 50cm geplaatst.

Met vriendelijke groet,
Vera Wanders



Beleidsmedewerker Economische Zaken, Toerisme en Recreatie | **Gemeente Mook en Middelaar** | Afdeling Samenleving |

Bezoekadres: Raadhuisplein 6 | 6585 AP Mook | **Email:** vera.wanders@mookenmiddelaar.nl | **Telefoon:** 06 – 5000 73 80

Van: Mary Joan Fenton
Verzonden: vrijdag 1 november 2019 09:49
Aan: Vera Wanders
Onderwerp: RE: Plaatsen bebording tbv wandelroute

Dankjewel Vera,

Echter kan ik uw aanvraag niet beoordelen zonder te weten waar deze palen (hoogst)waarschijnlijk gaan komen. Ik zal toch een overzicht moeten krijgen (op een kaartje) waar jullie denken de paaltjes te kunnen plaatsten. Pas dan kan ik kijken of uw aanvraag vergunningplichtig is.

Met vriendelijke groet,

Mary Joan Fenton
Vakspecialist vergunningen en plantoetsing
+31 631759695



met de omgeving, voor de omgeving



Van: Vera Wanders [<mailto:vera.wanders@mookenmiddelaar.nl>]

Verzonden: donderdag 31 oktober 2019 12:38

Aan: Mary Joan Fenton

Onderwerp: RE: Plaatsen bebording tbv wandelroute

Beste Mary Joan,

In de bijlage de tekening van de paal zoals wij deze graag willen plaatsen. Is dit zo voldoende?

Met vriendelijke groet,

Vera Wanders



Gemeente Mook en Middelaar

Beleidsmedewerker Economische Zaken, Toerisme en Recreatie | **Gemeente Mook en Middelaar** | Afdeling Samenleving |

Bezoekadres: Raadhuisplein 6 | 6585 AP Mook | **Email:** vera.wanders@mookenmiddelaar.nl | **Telefoon:** 06 – 5000 73 80

Van: Mary Joan Fenton <M.Fenton@waterschaplimburg.nl>

Verzonden: maandag 28 oktober 2019 10:21

Aan: Vera Wanders <vera.wanders@mookenmiddelaar.nl>

Onderwerp: FW: Plaatsen bebording tbv wandelroute

Ter herinnering

Met vriendelijke groet,

Mary Joan Fenton

Vakspecialist vergunningen en plantoetsing

+31 631759695



**waterschap
limburg**

met de omgeving, voor de omgeving



Van: Mary Joan Fenton

Verzonden: vrijdag 11 oktober 2019 10:51

Aan: 'Vera Wanders'

Onderwerp: RE: Plaatsen bebording tbv wandelroute

Goedemorgen Vera,

Van: Mary Joan Fenton [<mailto:M.Fenton@waterschaplimburg.nl>]

Verzonden: dinsdag 8 oktober 2019 13:04

Aan: John Amukwaman

Onderwerp: Plaatsen bebording tbv wandelroute

Beste heer Amukwaman,

Naar aanleiding van uw aanvraag betreffende het aanleggen/plaatsen van bebording tbv een wandelroute heb ik een paar vragen.

Betreft de wandelroute een nieuw pad/tracé?

En gaat de gemeente nieuwe broden plaatsen of wordt er gebruik gemaakt van bestaande paaltjes?

Indien u gebruikmaakt van bestaande verharde wegen en bestaande paaltjes dan heeft u geen vergunning nodig. Wanneer het nieuw aan te leggen gedeeltes betreft en/of (alleen) nieuwe paaltjes betreft, heb ik een kaartje nodig waar dat deze zullen worden geplaatst en hoe ze in de grond worden gezet.

Met vriendelijke groet,

Mary Joan Fenton
Vakspecialist vergunningen en plantoetsing
+31 631759695



met de omgeving, voor de omgeving



 Ja, ik meld me aan voor e-mails op maat

Ik kan er dus vanuit gaan dat er geen nieuwe paden worden aangelegd?
Heeft u voor mij een schematische tekening waarop te zien is hoe de eventueel aan te leggen palen zullen worden verankerd?

Met vriendelijke groet,

Mary Joan Fenton
Vakspecialist vergunningen en plantoetsing
+31 631759695



met de omgeving, voor de omgeving



 Ja, ik meld me aan voor e-mails op maat

Van: Vera Wanders [<mailto:vera.wanders@mookenmiddelaar.nl>]

Verzonden: vrijdag 11 oktober 2019 09:40

Aan: Mary Joan Fenton

Onderwerp: RE: Plaatsen bebording tbv wandelroute

Beste mevrouw Fenton,

Bedankt voor onderstaande mail.

Bestaande wandelroutes

Middelaar: hier liggen bestaande wandelroutes – Maasheggen en Mookerheide

Mook 2: Hier ligt de NS wandelroute en de Mookerheide route

Plasmolen: langs de Helbeek ligt de NS wandelroute

Mook: Airborne route (weet niet of die bewegwijzerd is)

Plaatsing van palen

- 1) Als er flespalen of lantaarnpalen staan, worden er waarschijnlijk stickers geplakt. Als blijkt dat dit niet duidelijk is, worden er alsnog palen geplaatst.
- 2) De aannemer gaat de exacte locaties pas inmeten als we toestemming hebben. In de bijlagen staan de locaties bij benadering. In het veld kan het zijn dat een andere plek beter en overzichtelijker is.

Palen worden geplaatst met ankerpen – zoals ook bij andere wandelnetwerken in de Provincie.

Ik hoop u hiermee voldoende te hebben geïnformeerd.

Met vriendelijke groet,
Vera Wanders



Beleidsmedewerker Economische Zaken, Toerisme en Recreatie | **Gemeente Mook en Middelaar** | Afdeling Samenleving |