














LEGENDA

	Bestaande leiding		Bestaande aansluit		Bestaande brandkraan
	Nieuwe leiding		Nieuwe aansluit		Nieuwe brandkraan
	Te vervallen leiding		Te vervallen aansluit		Te vervallen brandkraan
	Vervallen leiding				
	ASL Ulgging bekend				
	ASL Ulgging onbekend				
	ASL Schets				

 <b>NV WATERLEIDING MAATSCHAPPIJ LIMBURG</b> 	
<b>GEMEENTE:</b> VENRAY	
<b>WERK:</b> SANERING LEIDENDE VEERWEG BLITTERSWIJK	
<b>SLEUF:</b> 7190 m	
<b>DEGMANUUMMER:</b>	
<b>CEMTERIJEN:</b> huyb12	<b>WIJZINGEN</b>
<b>PILOTIDATUM:</b> 11/12/2019	<b>DATUM</b> <b>PAR</b>
<b>SCHAAL:</b> 1:5000	<b>PROJECTNUMMER:</b> AL-3185
<b>TU- HOUUREN</b>	<b>BLAD NR.:</b> 11 van 12
<b>SEC. : TOEGE</b>	<b>VERSIJE:</b> ADV
<b>PAR. GET.:</b> MH D	<b>FORMAT:</b> A0
<b>SEC. GET.:</b> E	<b>COORDINATEN:</b> 205229,392108