

NACHTELIJKE PARKEERDRUKMETING  
GEMEENTE WAALWIJK



## Colofon

Opdrachtgever: Gemeente Waalwijk

Projectnummer: 2023WAA03  
Status: Concept

Opgesteld door:  
Gecontroleerd door:



Bestandsnaam: 2023WAA03-RC01

Veghel, 11 mei 2023

## INHOUDSOPGAVE

1	INLEIDING	1
1.1	Aanleiding	1
1.2	Onderzoeksgebied	1
1.2	Leeswijzer	1
2	ONDERZOEK	2
2.1	Onderzoeksmethodiek	2
2.2	Onderzoeksgegevens	2
2.3	Uitgangspunten	2
2.4	Definities	2
2.5	Bijzonderheden	2
3	ONDERZOEKRESULTATEN	3
3.1	Parkeerdrukmeting Waspik	3
3.2	Parkeerdrukmeting Waspik Zuid	4
3.3	Parkeerdrukmeting Capelle – Nieuwe vaart	5
3.4	Parkeerdrukmeting Vrijhoeve - Sprang	6
3.5	Parkeerdrukmeting Waalwijk	7
BIJLAGE I	TABEL BEZETTINGSGRAAD WASPIK	
BIJLAGE II	OVERZICHTSKAART BEZETTINGSGRAAD WASPIK	
BIJLAGE III	TABEL BEZETTINGSGRAAD WASPIK ZUID	
BIJLAGE IV	OVERZICHTSKAART BEZETTINGSGRAAD WASPIK ZUID	
BIJLAGE V	TABEL BEZETTINGSGRAAD CAPELLE – NIEUWE VAART	
BIJLAGE VI	OVERZICHTSKAART BEZETTINGSGRAAD CAPELLE – NIEUWE VAART	
BIJLAGE VII	TABEL BEZETTINGSGRAAD VRIJHOEVE - SPRANG	
BIJLAGE VIII	OVERZICHTSKAART BEZETTINGSGRAAD VRIJHOEVE - SPRANG	
BIJLAGE IX	TABEL BEZETTINGSGRAAD WAALWIJK	
BIJLAGE X	OVERZICHTSKAART BEZETTINGSGRAAD WAALWIJK	

## 1 INLEIDING

### 1.1 Aanleiding

De gemeente Waalwijk wil graag inzicht in de nachtelijke bezettingsgraad in de gemeente. Vandaar dat aan Buiten-Ruimte is gevraagd een parkeeronderzoek uit te voeren waarbij op een werkdag tussen 23.00 en 6.00 uur alle geparkeerde voertuigen worden geregistreerd. In deze rapportage leest u de resultaten van het parkeeronderzoek.

### 1.2 Onderzoeksgebied

In figuur 1 staat het onderzoeksgebied weergegeven.



Figuur 1: Het onderzoeksgebied.

### 1.2 Leeswijzer

In hoofdstuk 2 staan de uitgangspunten en onderzoeksgegevens. In hoofdstuk 3 staan de resultaten van het onderzoek. De gedetailleerde onderzoeksgegevens en overzichtskarten zijn opgenomen in de bijlage.

## 2 ONDERZOEK

### 2.1 Onderzoeksmethodiek

Voor het bepalen van de bezettingsgraad in het onderzoeksgebied is een parkeerdrukmeting uitgevoerd. Tijdens deze parkeerdrukmeting zijn alle geparkeerde voertuigen binnen de bebouwde kom van de gemeente Waalwijk geregistreerd. Hiermee is inzicht verkregen in het aantal geparkeerde voertuigen ten opzichte van het aantal beschikbare parkeerplaatsen in de openbare parkeerplaatsen in de openbare ruimte.

Het onderzoeksgebied is opgedeeld in 5 deelgebieden. Dit zijn Waspik, Waspik Zuid, Capelle – Nieuwe vaart en Vrijhoeve – Sprang en Waalwijk.

### 2.2 Onderzoeksgegevens

Locatie: Bebouwde kom gemeente Waalwijk

Datum: Maandag 3 april 2023 op dinsdag 4 april 2023.

Tijdstip: 23:00 tot 06:00 uur.

Weersgesteldheid: Droog, 5 °C.

Datum: Woensdag 5 april 2023 op donderdag 6 april 2023.

Tijdstip: 23:00 tot 06:00 uur.

Weersgesteldheid: Regen, 7 °C.

Datum: Donderdag 6 april 2023 op vrijdag 7 april 2023.

Tijdstip: 23:00 tot 06:00 uur.

Weersgesteldheid: Droog, 9 °C.

### 2.3 Uitgangspunten

Bij het uitvoeren van het parkeeronderzoek zijn onderstaande uitgangspunten gehanteerd.

- De parkeercapaciteit is overgenomen van de eerder uitgevoerde parkeeronderzoeken in 2019 en 2021.
- In secties waar de parkeercapaciteit sinds 2021 is gewijzigd is de capaciteit opnieuw geïnventariseerd.
- Voor het bepalen van de parkeercapaciteit hanteren wij bij langsparkeren zonder vak aanduiding en bij straat parkeren een lengte van 6 meter voor een parkeerplaats.
- In straten die minder dan 6 meter breed zijn is langsparkeren aan één zijde van de weg toegestaan als er minimaal 3 meter verhardingsbreedte overblijft (met een totale vrije ruimte van 3,5 meter) zodat hulpdiensten door de straat kunnen rijden.
- Parkeren voor en tegenover een in-/uitrit of garageboxen is niet toegestaan als deze door het geparkeerde voertuig niet meer bruikbaar zijn.
- Het aantal foutparkeerders wordt bepaald door het aantal voertuigen geparkeerd boven de capaciteit.

### 2.4 Definities

In deze rapportage zijn onderstaande definities gehanteerd.

Sectie: Een deel van de (openbare) ruimte waar voertuigen geparkeerd kunnen worden.

Parkeercapaciteit: Het totaal aantal beschikbare parkeerplaatsen.

Geparkeerd voertuig: Stilstaand voertuig dat niet deelneemt aan het verkeer.

Bezettingsgraad: Aantal geparkeerde voertuigen gedeeld door de parkeercapaciteit.

Parkeerplaats: Ruimte waar één voertuig kan worden geparkeerd.

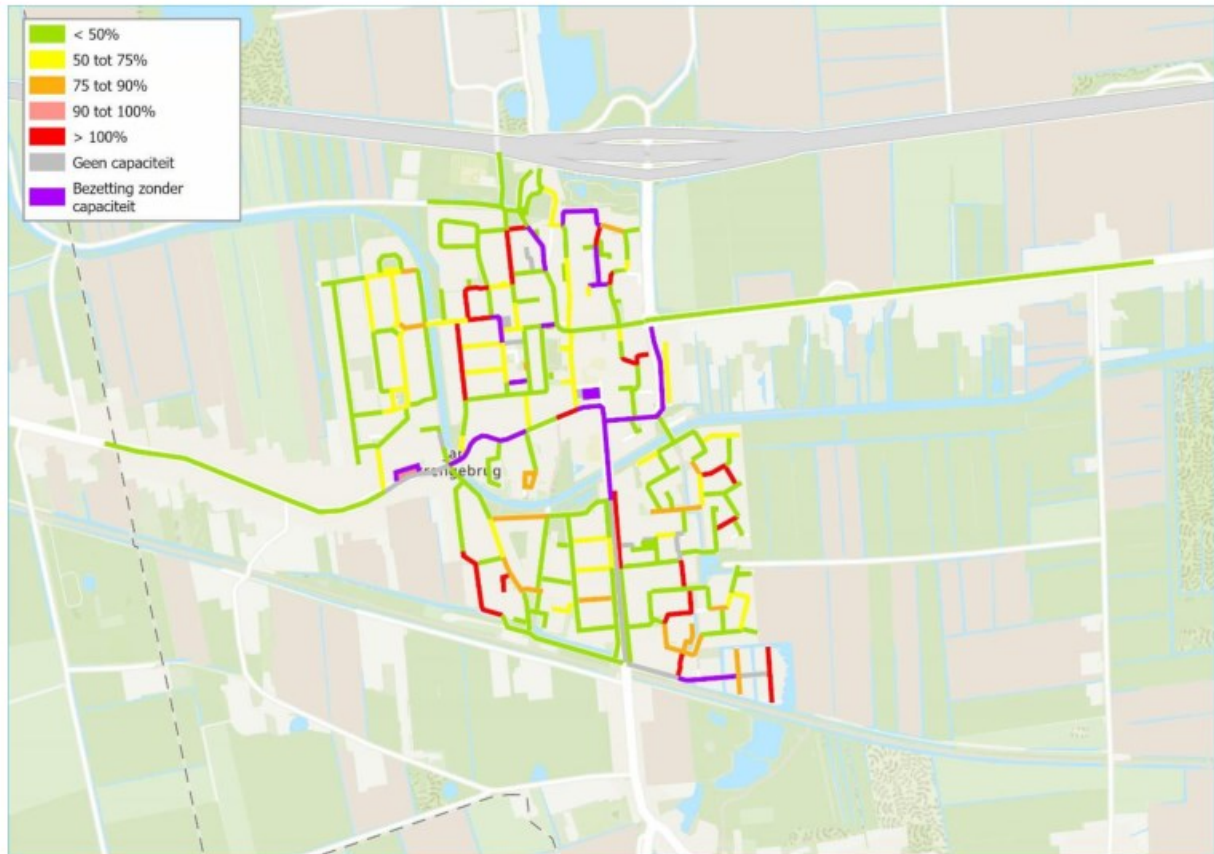
### 2.5 Bijzonderheden

Tijdens het uitvoeren van het parkeeronderzoek was de Kerkstraat in Waalwijk (sectie 2114) afgesloten. Deze sectie is daarom niet meegenomen in de uitvoering van het parkeeronderzoek.

## 3 ONDERZOEKSRÉSULTATEN

### 3.1 Parkeerdrukmeting Waspik

De resultaten van de parkeerdrukmeting in de kern van Waspik staat in figuur 2. In bijlage I staan tabellen met de bezettingsgraad per sectie en een gedetailleerde kaart met de bezettingsgraad staat in bijlage II.



Figuur 2: Overzicht bezettingsgraad Waspik.

## 3.2 Parkeerdrukmeting Waspik Zuid

De resultaten van de parkeerdrukmeting in de kern van Waspik Zuid staat in figuur 3. In bijlage III staan tabellen met de bezettingsgraad per sectie en een gedetailleerde kaart met de bezettingsgraad staat in bijlage IV.



Figuur 3: Overzicht bezettingsgraad Waspik Zuid.

### 3.3 Parkeerdrukmeting Capelle – Nieuwe vaart

De resultaten van de parkeerdrukmeting in Capelle – Nieuwe vaart staat in figuur 4. In bijlage V staan tabellen met de bezettingsgraad per sectie en een gedetailleerde kaart met de bezettingsgraad staat in bijlage VI.

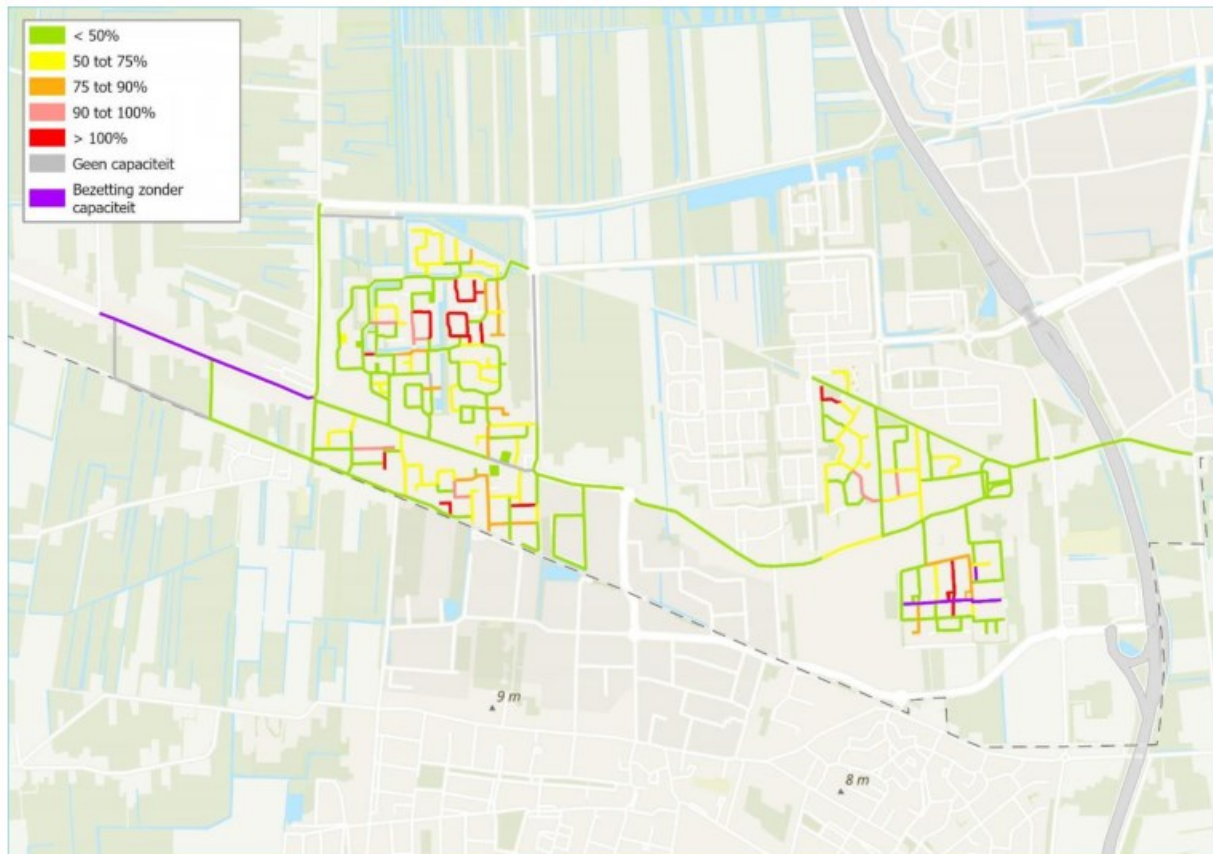


Figuur 4: Overzicht bezettingsgraad Capelle – Nieuwe vaart.



## 3.4 Parkeerdrukmeting Vrijhoeve - Sprang

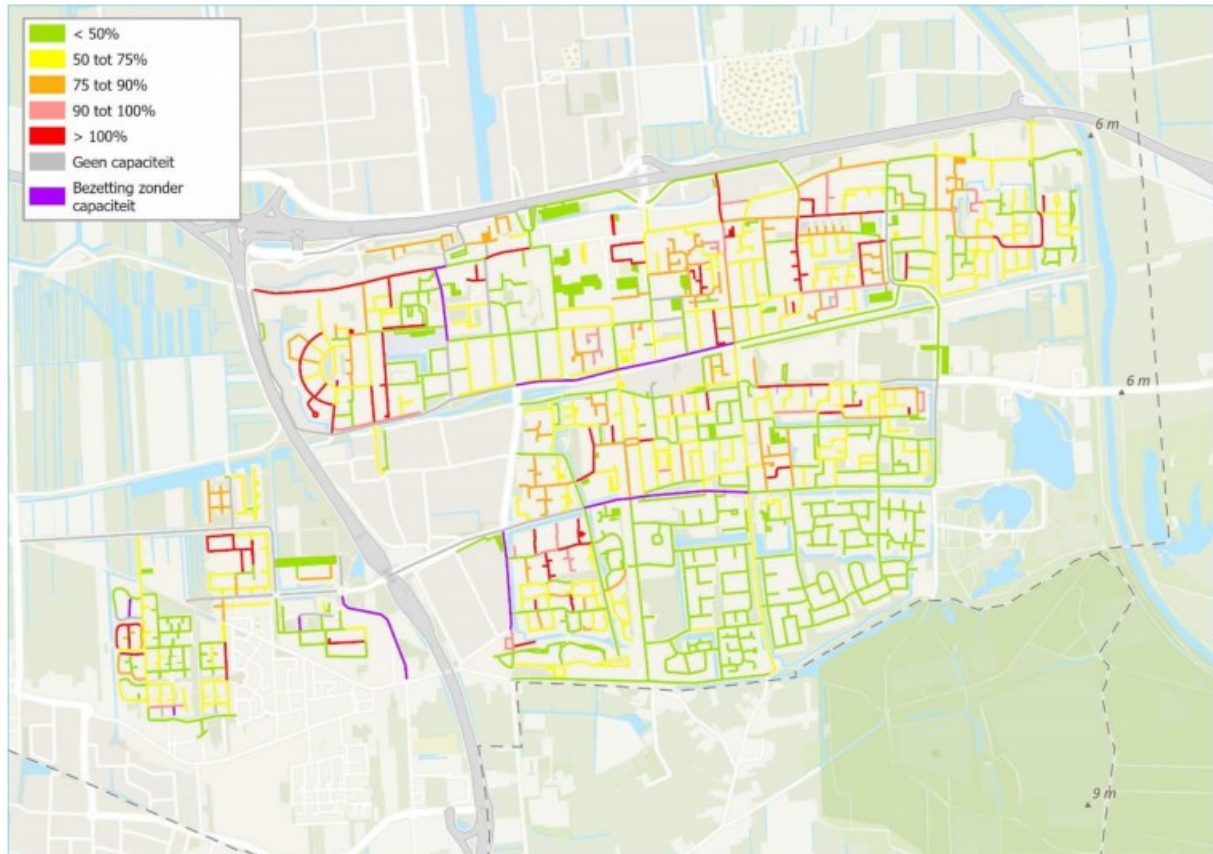
De resultaten van de parkeerdrukmeting in Vrijhoeve-Sprang staat in figuur 5. In bijlage VII staan tabellen met de bezettingsgraad per sectie en een gedetailleerde kaart met de bezettingsgraad staat in bijlage VIII.



Figuur 5: Overzicht bezettingsgraad Vrijhoeve - Sprang.

## 3.5 Parkeerdrukmeting Waalwijk

De resultaten van de parkeerdrukmeting in de kern van Waalwijk staat in figuur 6. In bijlage IX staan tabellen met de bezettingsgraad per sectie en een gedetailleerde kaart met de bezettingsgraad staat in bijlage X.



Figuur 6: Overzicht bezettingsgraad Waalwijk.

## BIJLAGE I TABEL BEZETTINGSGRAAD WASPIK

Sectie	Naam	Capaciteit	Bezetting	Fout	%
1	Benedenkerkstraat	96	5	0	5%
2	Benedenkerkstraat	48	11	0	23%
3	Aletta Jacobsstraat	8	5	0	63%
4	Christiaan Eijkmanstraat	10	0	0	0%
5	Herman Boerhaavestraat	10	3	0	30%
6	Herman Boerhaavestraat	15	0	0	0%
7	Willem Einthovenstraat	17	3	0	18%
8	Herman Boerhaavestraat	91	12	0	13%
9	Louis Pasteurstraat	29	4	0	14%
10	H.J.M. Wiegersmastraat	18	9	0	50%
11	H.J.M. Wiegersmastraat	24	11	0	46%
12	V.C.J. Smitsstraat	10	6	0	60%
13	Willem Einthovenstraat	11	6	0	55%
14	Aletta Jacobsstraat	18	1	0	6%
15	R.F. Wijffelsstraat	15	7	0	47%
16	Aletta Jacobsstraat	22	12	0	55%
17	H.N. Freericksstraat	7	2	0	29%
18	Aletta Jacobsstraat	9	6	0	67%
19	H.N. Freericksstraat	7	6	0	86%
20	Louis Pasteurstraat	20	10	0	50%
21	Louis Pasteurstraat	12	2	0	17%
22	Louis Pasteurstraat	4	3	0	75%
23	R.F. Wijffelsstraat	13	1	0	8%
24	R.F. Wijffelsstraat	16	2	0	13%
25	Benedenkerkstraat	10	9	0	90%
26	Benedenkerkstraat	0	3	0	
27	Benedenkerkstraat	0	0	0	
28	Brugstraat	3	1	0	33%
29	Brugstraat	0	0	0	
30	Brugstraat	20	8	0	40%
31	Julianastraat	19	0	0	0%
32	Marijkelaan	18	4	0	22%
33	Margrietlaan	20	23	3	115%
34	Stationslaan	33	0	0	0%
35	Marijkelaan	10	2	0	20%
36	Julianastraat	6	4	0	67%
37	Julianastraat	9	7	0	78%

Sectie	Naam	Capaciteit	Bezetting	Fout	%
38	Julianastraat	2	0	0	0%
39	Prins Bernhardstraat	20	0	0	0%
40	Wilhelminastraat	34	1	0	3%
41	Prins Bernhardstraat	13	1	0	8%
42	Irenestraat	9	7	0	78%
43	Pastoor Huijbersstraat	7	0	0	0%
44	Pastoor Huijbersstraat	12	1	0	8%
45	Schoolstraat	9	2	0	22%
46	Burgemeester Couwenbergstraat	7	0	0	0%
47	Burgemeester Couwenbergstraat	6	0	0	0%
48	Burgemeester Couwenbergstraat	9	0	0	0%
49	Burgemeester Couwenbergstraat	3	0	0	0%
50	Wilhelminastraat	30	3	0	10%
51	Burgemeester Gescherstraat	16	7	0	44%
52	Burgemeester Couwenbergstraat	12	8	0	67%
53	Schoolstraat	9	0	0	0%
54	Schoolstraat	5	2	0	40%
55	Burgemeester Libourelstraat	6	5	0	83%
56	Schoolstraat	6	2	0	33%
57	Burgemeester Kampstraat	7	4	0	57%
58	Schoolstraat	6	4	0	67%
59	Burgemeester Dekkersstraat	7	4	0	57%
60	Kerkstraat	0	5	0	
61	Ambachtsherenlaan	11	8	0	73%
62	Ambachtsherenlaan	6	1	0	17%
63	Emondsstraat	14	5	0	36%
64	Ambachtsherenlaan	3	4	1	133%
65	Bruhezestraat	19	13	0	68%
66	Ambachtsherenlaan	3	6	3	200%
67	van Gentstraat	20	14	0	70%
68	Ambachtsherenlaan	3	3	0	100%
69	Spangenstraat	3	2	0	67%
70	Spangenstraat	11	8	0	73%
71	Spangenstraat	5	5	0	100%
72	Laan van Ravenschot	0	1	0	
73	Laan van Ravenschot	0	0	0	
74	Laan van Ravenschot	13	7	0	54%
75	Laan van Ravenschot	2	0	0	0%

Sectie	Naam	Capaciteit	Bezetting	Fout	%
76	Wieldrechtstraat	25	11	0	44%
77	Wendelnessestraat	11	15	4	136%
78	Wendelnessestraat	11	4	0	36%
79	van Duvenvoordestraat	8	1	0	13%
80	Parkeerterrein Plus	57	1	0	2%
81	Bartokstraat	0	0	0	
82	Diepenbrockstraat	3	2	0	67%
83	Bachstraat	0	4	0	
84	Schubertlaan	15	0	0	0%
85	Beethovenstraat	3	1	0	33%
86	Mozartlaan	8	5	0	63%
87	Chopinlaan	24	4	0	17%
88	Schubertlaan	4	3	0	75%
89	Beethovenstraat	6	0	0	0%
90	Diepenbrockstraat	4	0	0	0%
91	Diepenbrockstraat	8	1	0	13%
92	Diepenbrockstraat	0	1	0	
93	de Roonlaan	6	4	0	67%
94	Wagenaarstraat	6	1	0	17%
95	de Roonlaan	3	1	0	33%
96	Oomstraat	6	3	0	50%
97	Oomstraat	3	2	0	67%
98	van Duvenvoordestraat	18	4	0	22%
99	Hof van Polanen	30	5	0	17%
100	Hof van Polanen	3	0	0	0%
101	de Roonlaan	3	1	0	33%
102	Korte Geerd	6	6	0	100%
103	de Roonlaan	9	10	1	111%
104	Oudestraat	29	0	0	0%
105	Veerstraat	9	0	0	0%
106	de Roonlaan	19	0	0	0%
107	Veerstraat	14	4	0	29%
108	Veerstraat	0	5	0	
109	Veerstraat	7	2	0	29%
110	Veerstraat	18	5	0	28%
111	Pijperstraat	5	2	0	40%
112	Pijperstraat	0	0	0	
113	Havendijk	14	9	0	64%

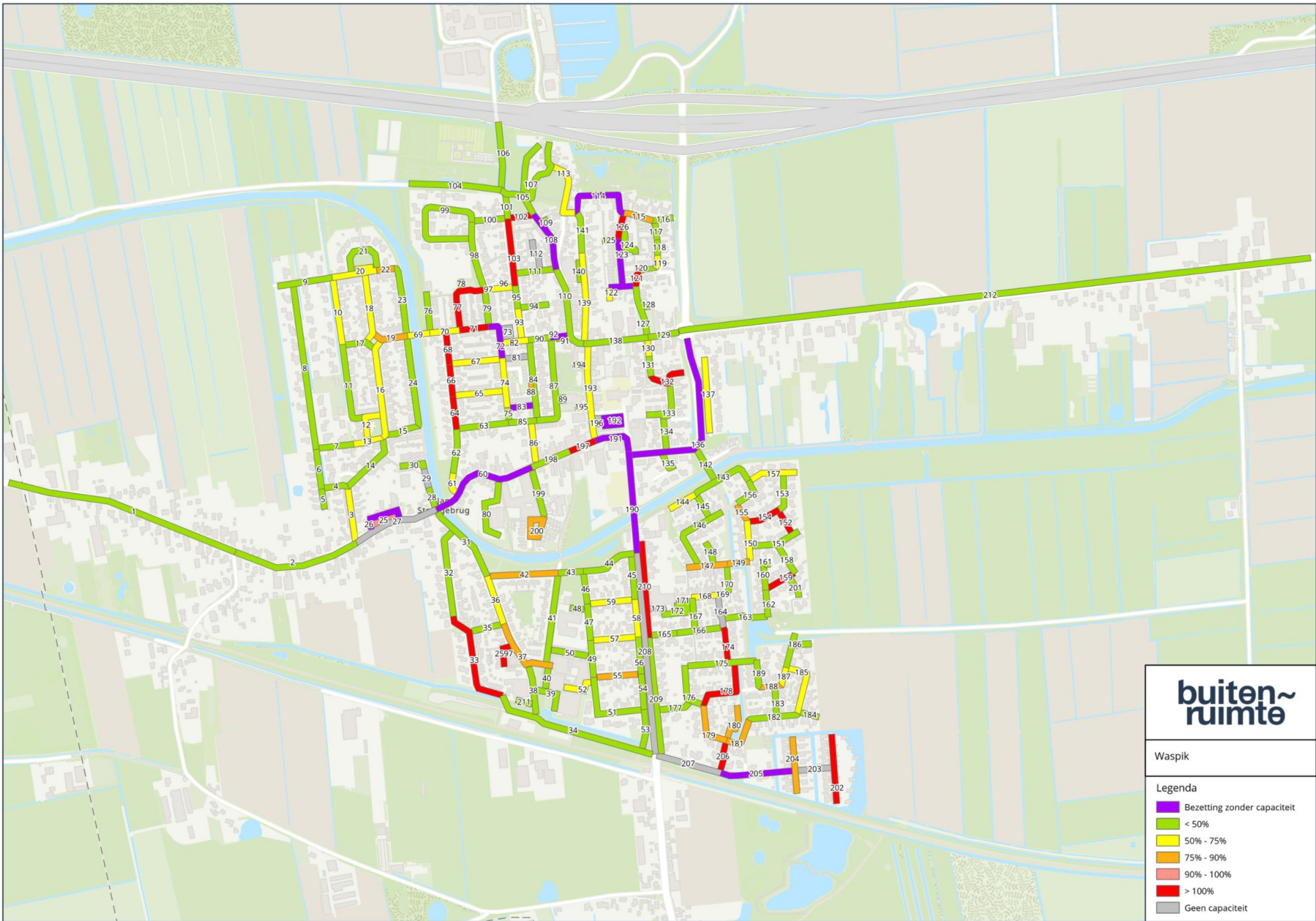
Sectie	Naam	Capaciteit	Bezetting	Fout	%
114	Havendries	0	6	0	
115	Havendries	4	3	0	75%
116	Havendries	7	0	0	0%
117	Havendries	9	3	0	33%
118	Havendries	4	1	0	25%
119	Havendries	6	4	0	67%
120	Havendries	8	2	0	25%
121	Havendries	3	3	0	100%
122	Havendries	9	5	0	56%
123	Havendries	0	5	0	
124	Havendries	7	2	0	29%
125	Havendries	7	3	0	43%
126	Havendries	7	7	0	100%
127	Havendries	9	1	0	11%
128	Havendries	3	0	0	0%
129	't Vaartje	3	1	0	33%
130	Heemraadstraat	9	5	0	56%
131	Heemraadstraat	3	1	0	33%
132	Heemraadstraat	4	9	5	225%
133	Heemraadstraat	3	1	0	33%
134	Heemraadstraat	12	4	0	33%
135	Schepenhof	3	0	0	0%
136	Schoutstraat	0	1	0	
137	Schoutstraat	18	10	0	56%
138	't Vaartje	10	4	0	40%
139	Kerkvaartsestraat	27	19	0	70%
140	Kerkvaartsestraat	24	1	0	4%
141	Kerkvaartsestraat	6	1	0	17%
142	Schoutstraat	11	4	0	36%
143	Leeuwerik	16	5	0	31%
144	Leeuwerik	6	4	0	67%
145	Leeuwerik	11	2	0	18%
146	Leeuwerik	34	16	0	47%
147	Leeuwerik	13	11	0	85%
148	Leeuwerik	4	1	0	25%
149	Leeuwerik	4	3	0	75%
150	Leeuwerik	7	4	0	57%
151	Watersnip	2	0	0	0%

Sectie	Naam	Capaciteit	Bezetting	Fout	%
152	Watersnip	3	3	0	100%
153	Watersnip	10	4	0	40%
154	Watersnip	4	7	3	175%
155	Leeuwerik	4	3	0	75%
156	Leeuwerik	11	4	0	36%
157	Watersnip	6	3	0	50%
158	Watersnip	9	3	0	33%
159	Watersnip	9	9	0	100%
160	Watersnip	3	0	0	0%
161	Watersnip	6	0	0	0%
162	Watersnip	7	2	0	29%
163	Watersnip	8	2	0	25%
164	Rietzanger	0	0	0	
165	Roerdomp	6	2	0	33%
166	Kemphaan	13	5	0	38%
167	Kemphaan	5	2	0	40%
168	Kemphaan	5	3	0	60%
169	Rietzanger	0	0	0	
170	Rietzanger	7	2	0	29%
171	Kemphaan	0	0	0	
172	Kemphaan	26	2	0	8%
173	Schoolstraat	0	0	0	
174	Rietzanger	5	6	1	120%
175	Goudplevier	26	9	0	35%
176	Goudplevier	9	2	0	22%
177	Geelgors	8	0	0	0%
178	Geelgors	7	8	1	114%
179	Koperwiek	9	7	0	78%
180	Koperwiek	6	5	0	83%
181	Koperwiek	8	6	0	75%
182	Koperwiek	22	7	0	32%
183	Goudplevier	40	5	0	13%
184	Koperwiek	22	1	0	5%
185	Koperwiek	14	9	0	64%
186	Goudplevier	7	3	0	43%
187	Goudplevier	3	2	0	67%
188	Goudplevier	6	5	0	83%
189	Goudplevier	24	5	0	21%

Sectie	Naam	Capaciteit	Bezetting	Fout	%
190	Schoolstraat	0	1	0	
191	Kerkstraat	0	4	0	
192	Dorpsplein	0	6	0	
193	Raadhuisstraat	16	10	0	63%
194	Raadhuisstraat	12	7	0	58%
195	Raadhuisstraat	7	5	0	71%
196	Dorpsplein	0	0	0	
197	Kerkstraat	1	3	2	300%
198	Kerkstraat	8	2	0	25%
199	Sint Jozefhof	21	8	0	38%
200	Sint Jozefhof	6	5	0	83%
201	Watersnip	4	1	0	25%
202	Tureluur	19	26	7	137%
203	Stationslaan	0	0	0	
204	Wulp	16	13	0	81%
205	Stationslaan	0	2	0	
206	Koperwiek	4	4	0	100%
207	Stationslaan	0	0	0	
208	Schoolstraat	0	0	0	
209	Schoolstraat	5	2	0	40%
210	Schoolstraat	2	4	2	200%
211	Julianastraat	7	0	0	0%
212	't Vaartje	167	26	0	16%
2597	Maximahof	15	15	0	100%
<b>Totaal</b>		<b>2.402</b>	<b>870</b>	<b>33</b>	<b>36%</b>



**BIJLAGE II      OVERZICHTSKAART BEZETTINGSGRAAD WASPIK**



**buiten~ruimte**

Waspik

Legenda

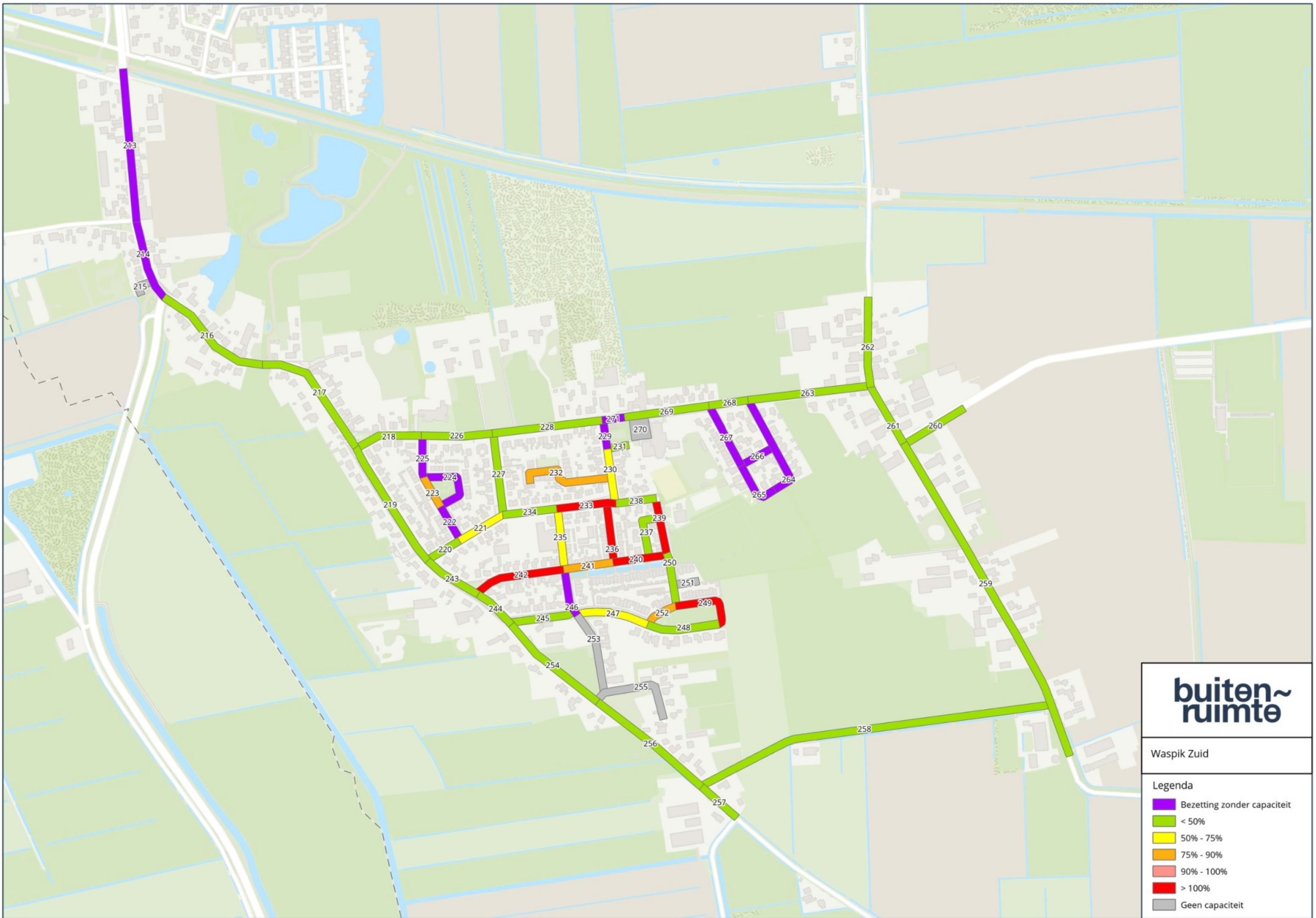
- Bezetting zonder capaciteit
- < 50%
- 50% - 75%
- 75% - 90%
- 90% - 100%
- > 100%
- Geen capaciteit

**BIJLAGE III TABEL BEZETTINGSGRAAD WASPIK ZUID**

Sectie	Naam	Capaciteit	Bezetting	Fout	%
213	Spoorstraat	0	1	0	
214	Spoorstraat	0	2	0	
215	Spoorstraat	0	0	0	
216	Schotse Hooglandersstraat	21	0	0	0%
217	Schotse Hooglandersstraat	11	3	0	27%
218	Carmelietenstraat	8	1	0	13%
219	Schotse Hooglandersstraat	17	2	0	12%
220	Arnoldus Verschurenstraat	6	2	0	33%
221	Arnoldus Verschurenstraat	6	3	0	50%
222	Haverkamp	0	5	0	
223	Haverkamp	7	6	0	86%
224	Haverkamp	0	8	0	
225	Haverkamp	0	4	0	
226	Carmelietenstraat	22	4	0	18%
227	Thomas Zijlmanstraat	12	5	0	42%
228	Carmelietenstraat	20	3	0	15%
229	Rector Gelissenstraat	0	4	0	
230	Rector Gelissenstraat	2	1	0	50%
231	Rector Gelissenstraat	2	0	0	0%
232	Hoogblok	13	10	0	77%
233	Arnoldus Verschurenstraat	9	9	0	100%
234	Arnoldus Verschurenstraat	7	1	0	14%
235	Berkendreef	7	5	0	71%
236	Hazelaarstraat	13	18	5	138%
237	Olmepad	4	1	0	25%
238	Arnoldus Verschurenstraat	11	3	0	27%
239	Lindenheuvel	4	5	1	125%
240	Elzendreef	24	25	1	104%
241	Elzendreef	17	15	0	88%
242	Lijsterbesstraat	15	15	0	100%
243	Schotse Hooglandersstraat	9	0	0	0%
244	Schotse Hooglandersstraat	7	0	0	0%
245	Ruychtpad	10	3	0	30%
246	Berkendreef	0	4	4	
247	Wilgenplantsoen	21	13	0	62%
248	Wilgenplantsoen	16	2	0	13%

Sectie	Naam	Capaciteit	Bezetting	Fout	%
249	Wilgenplantsoen	9	11	2	122%
250	Lindenheuvel	8	2	0	25%
251	Lindenheuvel	0	0	0	
252	Wilgenplantsoen	5	4	0	80%
253	Berkendreef	0	0	0	
254	Schotse Hooglandersstraat	23	0	0	0%
255	Canadeseweg	0	0	0	
256	Schotse Hooglandersstraat	29	1	0	3%
257	Schotse Hooglandersstraat	8	0	0	0%
258	Kloppersteeg	89	0	0	0%
259	Vrouwkенсаvaartsestraat	88	0	0	0%
260	Geallieerdenweg	27	2	0	7%
261	Vrouwkенсаvaartsestraat	11	0	0	0%
262	Vrouwkенсаvaartsestraat	17	0	0	0%
263	Carmelietenstraat	24	0	0	0%
264	Carmelietenstraat	0	12	0	
265	André Brokxstraat	0	3	0	
266	André Brokxstraat	0	3	0	
267	André Brokxstraat	0	7	0	
268	Carmelietenstraat	8	0	0	0%
269	Carmelietenstraat	25	2	0	8%
270	Carmelietenstraat	0	0	0	
271	Carmelietenstraat	0	2	0	
<b>Totaal</b>		<b>692</b>	<b>232</b>	<b>13</b>	<b>34%</b>

**BIJLAGE IV    OVERZICHTSKAART BEZETTINGSGRAAD WASPIK ZUID**



**buiten~ruimte**

Waspik Zuid

Legenda

- Bezetting zonder capaciteit
- < 50%
- 50% - 75%
- 75% - 90%
- 90% - 100%
- > 100%
- Geen capaciteit

**BIJLAGE V TABEL BEZETTINGSGRAAD CAPELLE - NIEUWE VAART**

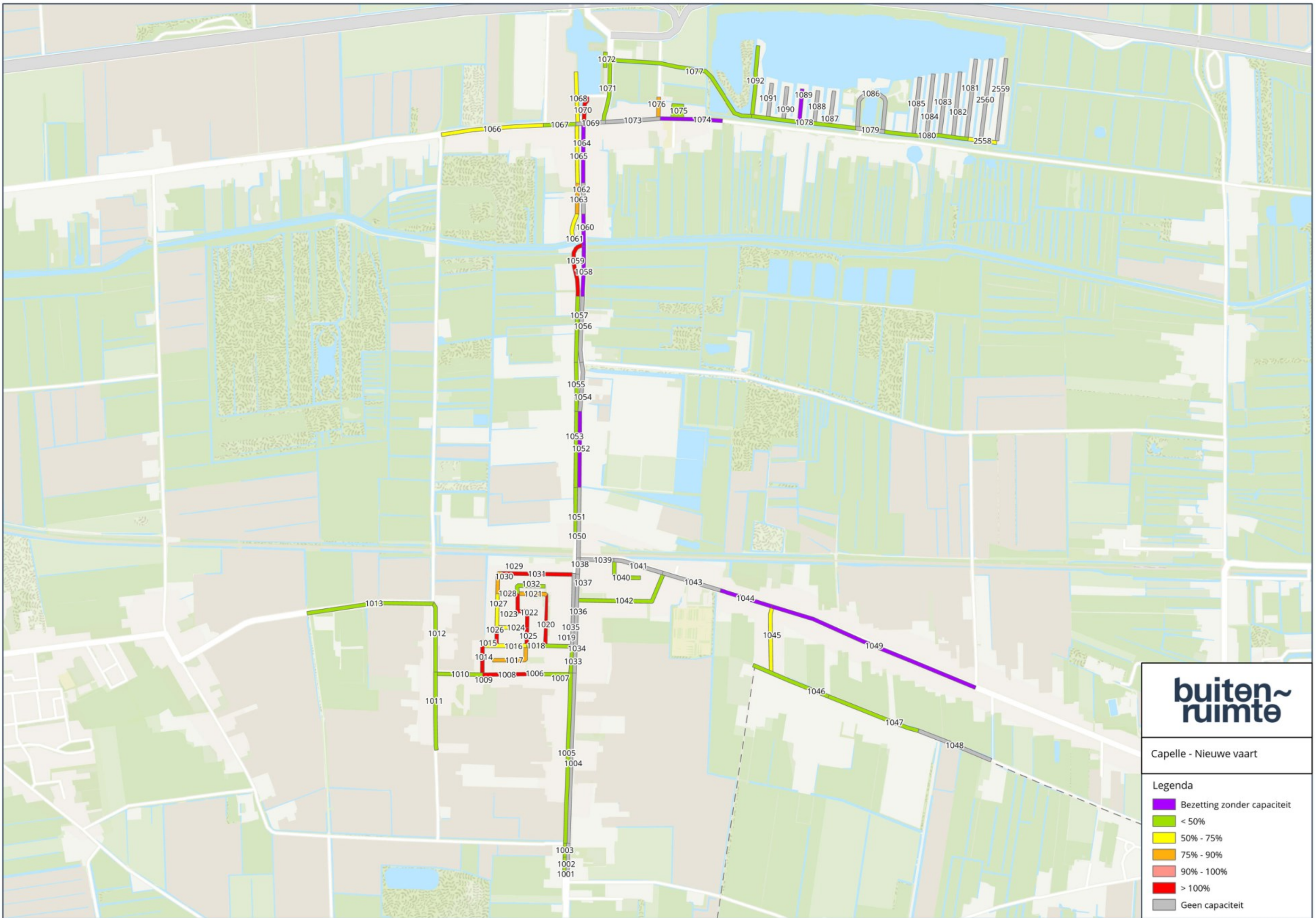
Sectie	Naam	Capaciteit	Bezetting	Fout	%
1001	Nieuwevaart	0	0	0	
1002	Nieuwevaart	10	0	0	0%
1003	Nieuwevaart	6	0	0	0%
1004	Nieuwevaart	0	0	0	
1005	Nieuwevaart	68	4	0	6%
1006	Poolsestraat	14	2	0	14%
1007	Poolsestraat	16	0	0	0%
1008	Poolsestraat	18	21	3	117%
1009	Meulenpad	15	9	0	60%
1010	Poolsestraat	17	5	0	29%
1011	Willem van Gentsvaart	37	4	0	11%
1012	Willem van Gentsvaart	22	0	0	0%
1013	Juffrouwsteeg	50	0	0	0%
1014	Schrevelstraat	9	9	0	100%
1015	Schrevelstraat	6	4	0	67%
1016	President Kennedystraat	13	7	0	54%
1017	van Steenhuijsstraat	20	15	0	75%
1018	President Kennedystraat	5	1	0	20%
1019	President Kennedystraat	7	1	0	14%
1020	van Raveschotstraat	17	17	0	100%
1021	van Raveschotstraat	11	9	0	82%
1022	van Steenhuijsstraat	13	13	0	100%
1023	van Steenhuijsstraat	4	0	0	0%
1024	Heisterbachstraat	14	8	0	57%
1025	van Steenhuijsstraat	5	6	1	120%
1026	Schrevelstraat	5	5	0	100%
1027	Schrevelstraat	12	8	0	67%
1028	van Raveschotstraat	10	13	3	130%
1029	Schrevelstraat	6	5	0	83%
1030	Schrevelstraat	5	4	0	80%
1031	Schrevelstraat	29	36	7	124%
1032	van Raveschotstraat	11	4	0	36%
1033	Nieuwevaart	6	1	0	17%
1034	Nieuwevaart	0	0	0	
1035	Nieuwevaart	0	0	0	
1036	Nieuwevaart	0	0	0	

Sectie	Naam	Capaciteit	Bezetting	Fout	%
1037	Nieuwevaart	11	0	0	0%
1038	Nieuwevaart	0	0	0	
1039	Heistraat	0	0	0	
1040	Verzetshof	7	2	0	29%
1041	Heistraat	0	0	0	
1042	Burgemeester Vermeulenstraat	39	0	0	0%
1043	Heistraat	0	0	0	
1044	Heistraat	0	1	0	
1045	Korte Nieuwstraat	17	11	0	65%
1046	Zuidhollandsedijk	32	7	0	22%
1047	Zuidhollandsedijk	54	0	0	0%
1048	Zuidhollandsedijk	0	0	0	
1049	Heistraat	0	8	0	
1050	Wendelnesseweg-Oost	0	0	0	
1051	Wendelnesseweg-West	24	4	0	17%
1052	Wendelnesseweg-Oost	0	1	0	
1053	Wendelnesseweg-West	41	1	0	2%
1054	Wendelnesseweg-Oost	0	0	0	
1055	Wendelnesseweg-West	13	0	0	0%
1056	Wendelnesseweg-Oost	0	0	0	
1057	Wendelnesseweg-West	28	0	0	0%
1058	Wendelnesseweg-Oost	0	1	0	
1059	Wendelnesseweg-West	5	9	4	180%
1060	Wendelnesseweg-Oost	0	1	0	
1061	Schoolstraat	9	6	0	67%
1062	Wendelnesseweg-Oost	0	0	0	
1063	Schoolstraat	14	11	0	79%
1064	Wendelnesseweg-Oost	0	8	0	
1065	Schoolstraat	22	13	0	59%
1066	Waspiksedijk	6	4	0	67%
1067	Hoofdstraat	10	0	0	0%
1068	Haven	25	17	0	68%
1069	Hoofdstraat	0	0	0	
1070	Haven	6	9	3	0%
1071	Veerweg	6	2	0	33%
1072	Veerweg	13	0	0	0%
1073	Hoofdstraat	0	0	0	
1074	Hoofdstraat	0	2	2	



Sectie	Naam	Capaciteit	Bezetting	Fout	%
1075	Hoofdstraat	63	11	0	0%
1076	Hoofdstraat	4	3	0	75%
1077	Vier Heultjes	84	0	0	0%
1078	Vier Heultjes	46	7	0	15%
1079	Vier Heultjes	0	0	0	
1080	Vier Heultjes	52	17	0	33%
1081	Vier Heultjes	0	0	0	
1082	Vier Heultjes	0	0	0	
1083	Vier Heultjes	0	0	0	
1084	Vier Heultjes	0	0	0	
1085	Vier Heultjes	0	0	0	
1086	Vier Heultjes	0	0	0	
1087	Vier Heultjes	0	0	0	
1088	Vier Heultjes	0	0	0	
1089	Vier Heultjes	0	2	0	
1090	Vier Heultjes	0	0	0	
1091	Vier Heultjes	0	0	0	
1092	Vier Heultjes	16	0	0	0%
2558	Vier Heultjes	5	3	0	60%
2559	Vier Heultjes	0	0	0	
2560	Vier Heultjes	0	0	0	
<b>Totaal</b>		<b>1.133</b>	<b>372</b>	<b>23</b>	<b>33%</b>

**BIJLAGE VI      OVERZICHTSKAART BEZETTINGSGRAAD CAPELLE – NIEUWE VAART**



**buiten~  
ruimte**

Capelle - Nieuwe vaart

**Legenda**

- Bezetting zonder capaciteit
- < 50%
- 50% - 75%
- 75% - 90%
- 90% - 100%
- > 100%
- Geen capaciteit

**BIJLAGE VII TABEL BEZETTINGSGRAAD VRIJHOEVE - SPRANG**

Sectie	Naam	Capaciteit	Bezetting	Fout	%
1093	Heistraat	0	1	0	
1094	Doorsteek	0	0	0	
1095	Heistraat	0	7	0	
1096	Zuidhollandsedijk	0	0	0	
1097	Korte Heistraat	30	2	0	7%
1098	Heistraat	0	11	0	
1099	Zuidhollandsedijk	35	2	0	6%
1100	Zuidhollandsedijk	19	0	0	0%
1101	Willem de Zwijgerstraat	50	12	0	24%
1102	Charlotte de Bourbonstraat	38	24	0	63%
1103	Loonsestraat	41	14	0	34%
1104	Louise de Colignystraat	6	2	0	33%
1105	Louise de Colignystraat	7	4	0	57%
1106	Willem de Zwijgerstraat	13	12	0	92%
1107	Louise de Colignystraat	16	2	0	13%
1108	Anna van Burenstraat	27	13	0	48%
1109	Anna van Saksenstraat	16	16	0	100%
1110	Willem de Zwijgerstraat	5	2	0	40%
1111	Trampad	39	21	0	54%
1112	Mauritsstraat	47	32	0	68%
1113	Constantijnstraat	14	8	0	57%
1114	Zuidhollandsedijk	31	8	0	26%
1115	Johan Frisostraat	10	13	3	130%
1116	Willem Alexanderstraat	42	22	0	52%
1117	Beatrixstraat	28	26	0	93%
1118	Beatrixstraat	41	22	0	54%
1119	Clausstraat	25	12	0	48%
1120	Wilhelminastraat	21	18	0	86%
1121	Wilhelminastraat	11	4	0	36%
1122	Oranjestraat	10	7	0	70%
1123	Emmastraat	45	35	0	78%
1124	Nassaustraat	43	21	0	49%
1125	Christinestraat	12	9	0	75%
1126	Margrietstraat	10	10	0	100%
1127	Hendrikstraat	13	7	0	54%
1128	Irenestraat	12	1	0	8%
1129	Irenestraat	7	4	0	57%

Sectie	Naam	Capaciteit	Bezetting	Fout	%
1130	Irenestraat	27	5	0	19%
1131	Bernhardstraat	11	2	0	18%
1132	Bolderik	28	20	0	71%
1133	Bernhardstraat	0	0	0	
1134	Bolderik	66	8	0	12%
1135	Haagwinde	9	8	0	89%
1136	Akkerwinde	18	10	0	56%
1137	Raadhuisstraat	0	0	0	
1138	Raadhuisplein	37	9	0	24%
1139	Raadhuisplein	48	14	0	29%
1140	Bolderik	9	6	0	67%
1141	Akkerwinde	13	4	0	31%
1142	Brem	17	15	0	88%
1143	Dravik	16	6	0	38%
1144	Dravik	23	9	0	39%
1145	Dravik	26	17	0	65%
1146	Ganzerik	17	4	0	24%
1147	Akkerwinde	23	6	0	26%
1148	Akkerwinde	6	2	0	33%
1149	Heggewikke	39	26	0	67%
1150	Akkerwinde	23	14	0	61%
1151	Akkerwinde	25	12	0	48%
1152	Ereprijs	23	11	0	48%
1153	Luzerne	21	12	0	57%
1154	Kievit	18	1	0	6%
1155	Hondsdrif	3	0	0	0%
1156	Hondsdrif	7	9	2	129%
1157	Hondsdrif	31	33	2	106%
1158	Akkerwinde	9	10	1	111%
1159	Akkerwinde	16	6	0	38%
1160	Kamille	10	6	0	60%
1161	Kamille	38	30	0	79%
1162	Ranonkel	24	21	0	88%
1163	Akkerwinde	15	12	0	80%
1164	Kaardebol	26	40	14	154%
1165	Akkerwinde	14	0	0	0%
1166	Weegbree	12	7	0	58%
1167	Walstro	11	7	0	64%

Sectie	Naam	Capaciteit	Bezetting	Fout	%
1168	Walstro	5	4	0	80%
1169	Reiger	6	2	0	33%
1170	Walstro	5	1	0	20%
1171	Walstro	7	5	0	71%
1172	Weegbree	12	0	0	0%
1173	Lijster	58	26	0	45%
1174	Koolmees	30	27	0	90%
1175	Leeuwerik	13	8	0	62%
1176	Koolmees	31	33	2	106%
1177	Koolmees	4	0	0	0%
1178	Kievit	8	7	0	88%
1179	Kievit	35	14	0	40%
1180	Kievit	16	9	0	56%
1181	Kievit	21	10	0	48%
1182	Kievit	0	0	0	
1183	Ekster	17	13	0	76%
1184	Ekster	8	0	0	0%
1185	Ekster	11	0	0	0%
1186	Ekster	70	27	0	39%
1187	Raadhuisstraat	23	2	0	9%
1188	Raadhuisstraat	16	0	0	0%
1189	Raadhuisstraat	8	1	0	13%
1190	Raadhuisstraat	13	5	0	38%
1191	Fazant	30	3	0	10%
1192	Grutto	17	9	0	53%
1193	Grutto	40	19	0	48%
1194	Houtduif	35	10	0	29%
1195	Houtduif	4	5	1	125%
1196	Fazant	27	4	0	15%
1197	Fazant	9	1	0	11%
1198	Fazant	13	1	0	8%
1199	Goudvink	65	0	0	0%
1200	Goudvink	28	16	0	57%
1201	Koekoek	25	12	0	48%
1202	Koekoek	25	1	0	4%
1203	Leeuwerik	10	9	0	90%
1204	Leeuwerik	7	5	0	71%
1205	Leeuwerik	23	13	0	57%

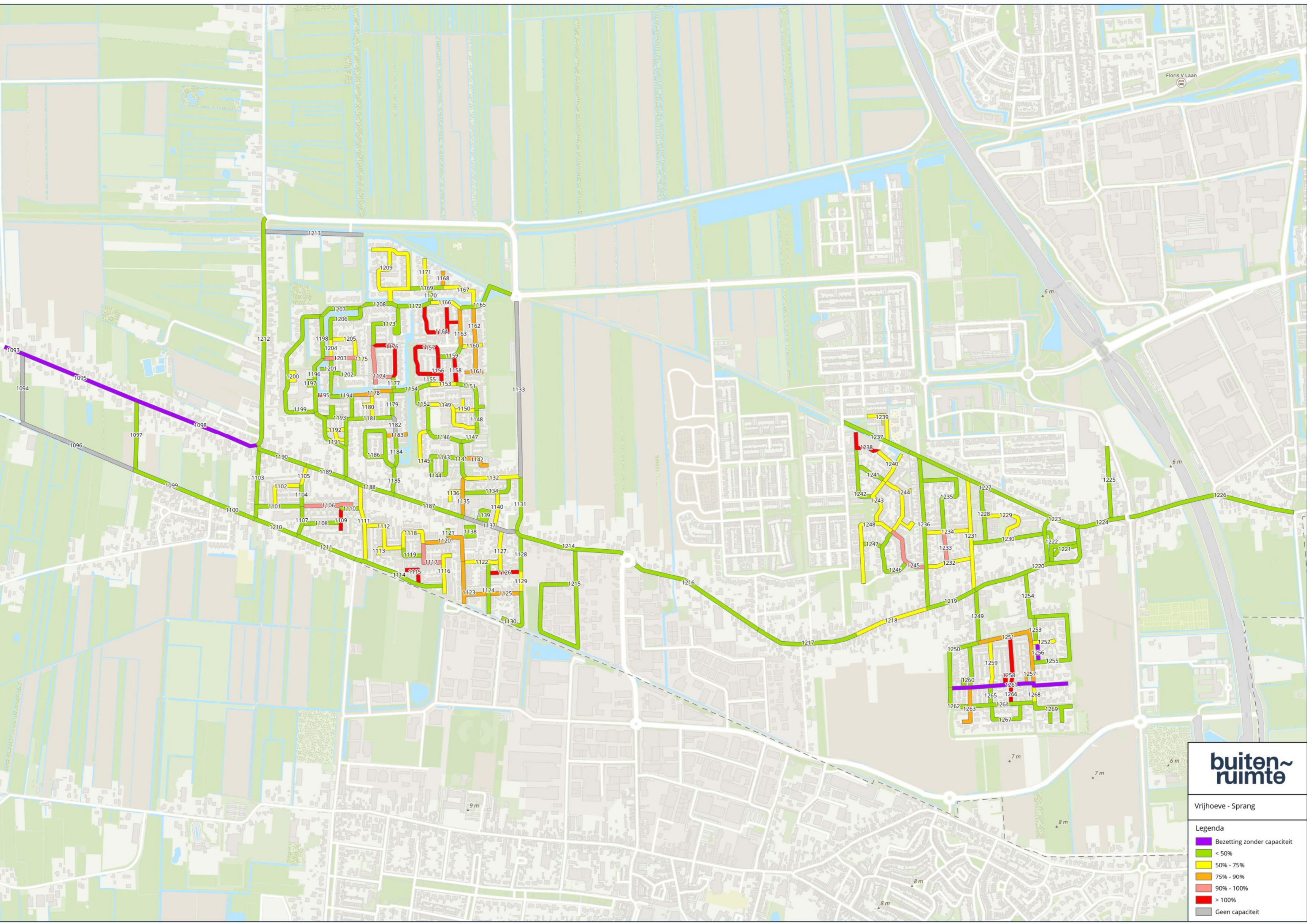
Sectie	Naam	Capaciteit	Bezetting	Fout	%
1206	Patrijs	20	2	0	10%
1207	Roek	15	3	0	20%
1208	Roek	8	2	0	25%
1209	Reiger	28	19	0	68%
1210	Zuidhollandsedijk	15	0	0	0%
1211	Zuidhollandsedijk	18	0	0	0%
1212	Julianalaan	70	18	0	26%
1213	Oudestraat	0	0	0	
1214	Raadhuisstraat	52	4	0	8%
1215	Berkhaag	57	15	0	26%
1216	van der Duinstraat	49	0	0	0%
1217	van der Duinstraat	44	7	0	16%
1218	van der Duinstraat	24	16	0	67%
1219	Kerkstraat	12	3	0	25%
1220	Kerkstraat	17	6	0	35%
1221	Kerkstraat	30	14	0	47%
1222	Kerkstraat	8	2	0	25%
1223	Oudestraat	26	10	0	38%
1224	Kerkstraat	9	4	0	44%
1225	Jan de Rooijstraat	49	24	0	49%
1226	Oosteind	35	4	0	11%
1227	Oudestraat	52	2	0	4%
1228	Henri Dunantstraat	33	14	0	42%
1229	Hendrikus Chabotstraat	32	17	0	53%
1230	Hendrikus Chabotstraat	48	19	0	40%
1231	Burgemeester Meijerstraat	45	23	0	51%
1232	Burgemeester ██████████	11	8	0	73%
1233	Burgemeester Smitstraat	12	11	0	92%
1234	Jan Jannenstraat	23	12	0	52%
1235	Burgemeester Smitstraat	25	8	0	32%
1236	Molenstraat	76	4	0	5%
1237	Oudestraat	20	0	0	0%
1238	Esdoornlaan	8	10	2	125%
1239	Dye Sprancke	41	24	0	59%
1240	Esdoornlaan	35	21	0	60%
1241	Acacialaan	12	3	0	25%
1242	Kastanjelaan	20	7	0	35%
1243	Kastanjelaan	27	16	0	59%

Sectie	Naam	Capaciteit	Bezetting	Fout	%
1244	Meidoornlaan	50	37	0	74%
1245	Eikenlaan	25	23	0	92%
1246	Beukenlaan	44	14	0	32%
1247	Beukenlaan	17	3	0	18%
1248	Dennenlaan	18	10	0	56%
1249	Jeroen Boschstraat	39	5	0	13%
1250	Jacob Marisstraat	40	14	0	35%
1251	Mesdaglaan	19	16	0	84%
1252	Paulus Potterstraat	5	3	0	60%
1253	Rembrandtlaan	16	0	0	0%
1254	Rembrandtlaan	11	2	0	18%
1255	Frans Halsstraat	38	15	0	39%
1256	Rembrandtlaan	0	1	0	
1257	Rembrandtlaan	15	13	0	87%
1258	Jozef Israëlsstraat	31	31	0	100%
1259	van Goghstraat	34	19	0	56%
1260	Tooropstraat	39	13	0	33%
1261	Jan Steenstraat	0	1	0	
1262	van Ruijsdaelstraat	17	7	0	41%
1263	van Ruijsdaelstraat	8	6	0	75%
1264	van Ruijsdaelstraat	22	6	0	27%
1265	van Goghstraat	8	2	0	25%
1266	Jozef Israëlsstraat	6	8	2	133%
1267	van Goyenstraat	17	0	0	0%
1268	Rembrandtlaan	5	3	0	60%
1269	Hobbemastraat	24	11	0	46%
<b>Totaal</b>		<b>3.952</b>	<b>1723</b>	<b>29</b>	<b>44%</b>



**BIJLAGE VIII OVERZICHTSKAART BEZETTINGSGRAAD VRIJHOEVE – SPRANG**

Floris V Laan



**buiten~ruimte**

Vrijhoeve - Sprang

Legenda

- Bezetting zonder capaciteit
- < 50%
- 50% - 75%
- 75% - 90%
- 90% - 100%
- > 100%
- Geen capaciteit

**BIJLAGE IX TABEL BEZETTINGSGRAAD WAALWIJK**

Sectie	Naam	Capaciteit	Bezetting	Fout	%
2001	Het Fort	114	74	0	65%
2002	Het Fort	64	36	0	56%
2003	De Uitkijk	32	4	0	13%
2004	Driessenweg	0	0	0	
2005	Het Kanteel	40	30	0	75%
2006	Noorder Allee	0	0	0	
2007	Villa Waterranonkel	52	69	15	133%
2008	Villa Spaanse Ruiters	52	30	0	58%
2009	Villa Fonteinkruid	46	32	0	70%
2010	Villa Waterranonkel	8	7	0	88%
2011	Villa Waterranonkel	66	47	0	71%
2012	Villa Waterranonkel	14	5	0	36%
2013	Villa Waterviolier	18	19	1	106%
2014	Villa Waterviolier	11	14	3	127%
2015	De Gaard	288	3	0	1%
2016	De Gaard	62	53	0	85%
2017	De Gaard	14	1	0	7%
2018	De Gaard	0	0	0	
2019	Noorder Allee	0	0	0	
2020	Tilburgseweg	0	2	0	
2021	Oprijlaan	0	0	0	
2022	Villa Dotterbloem	51	38	0	75%
2023	Villa Dotterbloem	10	8	0	80%
2024	Koetshuislaan	15	1	0	7%
2025	Koetshuislaan	53	10	0	19%
2026	Koetshuislaan	14	4	0	29%
2027	Koetshuislaan	22	4	0	18%
2028	Koetshuislaan	17	6	0	35%
2029	Koetshuislaan	25	15	0	60%
2030	Palfrenier	34	13	0	38%
2031	Calèche	20	25	5	125%
2032	Palfrenier	8	0	0	0%
2033	Calèche	24	9	0	38%
2034	Villa Dotterbloem	4	3	0	75%
2035	Burgemeester van Prooijenstraat	22	11	0	50%
2036	Jan Witloxstraat	122	35	0	29%

Sectie	Naam	Capaciteit	Bezetting	Fout	%
2037	Koetshuislaan	39	11	0	28%
2038	Koetshuislaan	37	16	0	43%
2039	Burgemeester van Prooijenstraat	19	14	0	74%
2040	Koetshuislaan	0	10	0	
2041	Martien Coppensstraat	59	31	0	53%
2042	Jan de Quaystraat	20	14	0	70%
2043	Hein Jordansstraat	47	6	0	13%
2044	Koetshuislaan	0	0	0	
2046	Mgr. Bekkersstraat	20	18	0	90%
2047	Herman de Manstraat	38	27	0	71%
2048	Joep Naninckstraat	65	38	0	58%
2049	Burgemeester de Geusstraat	34	18	0	53%
2050	Gerard Knuvelderstraat	46	3	0	7%
2051	Anton van Duinkerkenstraat	28	0	0	0%
2052	Antoon Coolenstraat	51	0	0	0%
2053	P.C. de Brouwerstraat	52	29	0	56%
2054	Burgemeester de Geusstraat	15	11	0	73%
2055	Gerben de Vriesstraat	64	6	0	9%
2056	Frans Slaatsstraat	65	19	0	29%
2057	Burgemeester de Geusstraat	43	30	0	70%
2058	Wielrenner	132	42	0	32%
2059	Burgemeester van Casterenstraat	33	0	0	0%
2060	Cartografenweg	0	0	0	
2061	Cartografenweg	21	2	0	10%
2062	Westeinde	41	45	4	110%
2063	Besoyensestraat	47	42	0	89%
2064	van Berckenrodelaan	84	70	0	83%
2065	Liefrinckstraat	50	37	0	74%
2066	Orteliuslaan	37	26	0	70%
2067	Orteliuslaan	7	12	0	171%
2068	Jacob van Deventerstraat	15	8	0	53%
2069	Janssoniushof	8	5	0	63%
2070	Janssoniushof	8	7	0	88%
2071	Joan Blaeulaan	12	8	0	67%
2072	Isaac Tirionplein	6	8	2	133%
2073	Orteliuslaan	31	16	0	52%
2074	Orteliuslaan	13	30	17	231%
2075	Hendrik Verheesstraat	18	8	0	44%

Sectie	Naam	Capaciteit	Bezetting	Fout	%
2076	Isaac Tirionplein	16	17	1	106%
2077	Janssoniushof	20	15	0	75%
2078	A.B. van Lieshoutlaan	58	67	12	116%
2079	van Berckenrodelaan	55	26	0	47%
2080	Krayenhofflaan	63	59	0	94%
2081	Besoyensestraat	41	42	1	102%
2082	Besoyensestraat	43	32	0	74%
2083	Molenstraat	36	21	0	58%
2084	Molenstraat	73	42	0	58%
2085	Hollandsestraat	7	7	0	100%
2086	Grotestraat	53	60	0	113%
2087	van Duvenvoordestraat	141	59	0	42%
2088	Loondonk	66	1	0	2%
2089	Kasteellaan	14	17	3	121%
2090	Kasteellaan	70	30	0	43%
2091	Kasteellaan	137	4	0	3%
2092	van Assendelftstraat	50	58	8	116%
2093	Wittenhorstlaan	36	3	0	8%
2094	Forestierlaan	18	4	0	22%
2095	Binnenhof	21	14	0	67%
2096	Burgemeester Brokkenstraat	33	1	0	3%
2097	Burgemeester Verwielstraat	0	0	0	
2098	Burgemeester Verwielstraat	0	36	0	
2099	Parkeerterrein Nettorama	87	0	0	0%
2100	Hertog Janpark	27	20	0	74%
2101	Hertog Janpark	35	24	0	69%
2102	van der Hammenstraat	26	6	0	23%
2103	Burgemeester de van der Schuerenstraat	10	2	0	20%
2104	Burgemeester van Grotenhuisstraat	19	12	0	63%
2105	Burgemeester Moonenlaan	26	9	0	35%
2106	van Brederodelaan	25	1	0	4%
2107	Plantlust	18	0	0	0%
2108	Hugo de Grootstraat	0	0	0	
2109	Dijkstraat	54	41	0	76%
2110	Dijkstraat	0	0	0	
2111	Zomerdijksestoep	36	0	0	0%
2112	Noordstraat	182	152	0	84%
2113	Grotestraat	19	0	0	0%

Sectie	Naam	Capaciteit	Bezetting	Fout	%
2114	Kerkstraat	0	0	0	
2115	Frederik Hendrikhof	36	36	0	100%
2116	Kerkstraat	45	31	0	69%
2117	Dr. Mollerlaan	28	6	0	21%
2118	Burgemeester Moonenlaan	23	0	0	0%
2119	Jan de Rooystraat	26	0	0	0%
2120	Mr. van Coothstraat	39	27	0	69%
2121	Margrietstraat	30	18	0	60%
2122	Emmahof	55	45	0	82%
2123	Willem Alexanderhof	64	61	0	95%
2124	Burgemeester van der Klokkenlaan	21	14	0	67%
2125	Stationsstraat	40	16	0	40%
2126	Stationsstraat	15	9	0	60%
2127	Julianastraat	28	16	0	57%
2128	De Els	159	11	0	7%
2129	De Els	199	0	0	0%
2130	Parkeerterrein de Els West	47	1	0	2%
2131	Mr. van Coothstraat	31	9	0	29%
2132	Parkeerterrein de Els Noord	134	7	0	5%
2133	Mr. van Coothstraat	18	4	0	22%
2134	Grotestraat	8	8	0	100%
2135	Wandelpark	52	21	0	40%
2136	Heulstraat	63	19	0	30%
2137	Winterdijk	15	8	0	53%
2138	Taxandriaweg	0	0	0	
2139	Taxandriaweg	14	1	0	7%
2140	Parkeerterrein Taxandriaweg	388	8	0	2%
2141	Taxandriaweg	43	9	0	21%
2142	Wilhelminastraat	45	29	0	64%
2143	St. Jansplein	26	33	7	127%
2144	Parkeerterrein Sint Jansplein	58	10	0	17%
2145	Wilhelminastraat	4	1	0	25%
2146	Bernhardstraat	14	11	0	79%
2147	Unna-plein	218	24	0	11%
2148	Irenestraat	25	9	0	36%
2149	Anna van Burenstraat	18	15	0	83%
2150	Anna van Burenstraat	90	58	0	64%
2151	Wilhelminastraat	6	3	0	50%

Sectie	Naam	Capaciteit	Bezetting	Fout	%
2152	Wilhelminastraat	16	0	0	0%
2153	Beatrixstraat	38	21	0	55%
2154	Vredesplein	0	0	0	
2155	Engelsestraat	33	8	0	24%
2156	Parkeerterrein Vredesplein	52	10	0	19%
2157	Vredesplein	0	0	0	
2158	Antoniushof	77	7	0	9%
2159	Touwerij	29	23	0	79%
2160	Marijkestraat	6	5	0	83%
2161	Walkvat	6	6	0	100%
2162	Amstel	60	46	0	77%
2163	Lavengang	34	23	0	68%
2164	Amstel	49	41	0	84%
2165	Amstel	48	25	0	52%
2166	Grotestraat	32	22	0	69%
2167	Looierij	17	16	0	94%
2168	Touwerij	20	14	0	70%
2169	Touwerij	5	4	0	80%
2170	Touwerij	16	10	0	63%
2171	Touwerij	16	14	0	88%
2172	Touwerij	6	0	0	0%
2173	Walkvat	25	26	1	104%
2174	Victoriestraat	61	45	0	74%
2175	Poolsestraat	35	22	0	63%
2176	Canadesestraat	20	24	4	120%
2177	Schotsestraat	11	0	0	0%
2178	Putstraat	33	27	0	82%
2179	Putstraat	51	41	0	80%
2180	Putstraat	23	22	0	96%
2181	Diederikhof	21	21	0	100%
2182	Groenstraat	16	16	0	100%
2183	Parkeerterrein Brandweer	24	1	0	4%
2184	Nieuwstraat	18	17	0	94%
2185	Laageinde	79	54	0	68%
2186	Grotestraat	54	42	0	78%
2187	Grotestraat	32	0	0	0%
2188	Diederikhof	81	44	0	54%
2189	Thorbeckelaan	40	32	0	80%

Sectie	Naam	Capaciteit	Bezetting	Fout	%
2190	Prof. Buysstraat	64	24	0	38%
2191	Thorbeckelaan	20	3	0	15%
2192	Mr. Luybenstraat	66	46	0	70%
2193	Pater van den Elzenstraat	46	31	0	67%
2194	Mgr. Zwijsenstraat	31	8	0	26%
2195	Andreas Zijlmansstraat	38	19	0	50%
2196	Mgr. Prinsenstraat	24	14	0	58%
2197	Dr. de Visserstraat	55	32	0	58%
2198	Mr. van der Bruggenstraat	20	16	0	80%
2199	Dr. de Visserstraat	7	7	0	100%
2200	Prof. Nolenslaan	29	16	0	55%
2201	Dr. Schaepmanlaan	116	123	7	106%
2202	Molenvlietstraat	23	20	0	87%
2203	Voorweiden	19	29	10	153%
2204	Laageindse Stoep	5	2	0	40%
2205	Laageinde	50	38	0	76%
2206	Prof. Piersonstraat	33	32	0	97%
2207	Groen van Prinstererlaan	23	24	1	104%
2208	Dr. Kuyperlaan	90	75	0	83%
2210	Mr. van Houtenstraat	50	30	0	60%
2211	Dr. Colijnstraat	64	46	0	72%
2212	Prof. Nolenslaan	56	53	0	95%
2213	Mr. van Maanenstraat	67	41	0	61%
2214	Mr. van Hallstraat	30	21	0	70%
2215	Mr. van Bossestraat	31	33	2	106%
2216	Mr. van Zuylen van Nyeveltstraat	20	15	0	75%
2217	Dr. Kortenhorststraat	13	11	0	85%
2218	Dr. van Karnebeeklaan	23	19	0	83%
2219	Mr. Troelstrapark	60	25	0	42%
2220	Ir. Lelystraat	33	21	0	64%
2221	Fransen van de Puttestraat	35	33	0	94%
2222	Fransen van de Puttestraat	0	0	0	
2223	Prof. Treubstraat	16	12	0	75%
2224	Domela Nieuwenhuisstraat	11	9	0	82%
2225	Teisterbantlaan	0	0	0	
2226	Loeffstraat	55	24	0	44%
2227	Talmastraat	144	85	0	59%
2228	Burgemeester de Goeylaan	99	34	0	34%



Sectie	Naam	Capaciteit	Bezetting	Fout	%
2229	Heermanslaan	27	13	0	48%
2230	Boekelaerstraat	8	6	0	75%
2231	Burgemeester Florisstraat	69	7	0	10%
2232	Heermanslaan	21	4	0	19%
2233	Burgemeester van Heystlaan	31	18	0	58%
2234	de Jonghestraat	36	13	0	36%
2235	Balade	29	15	0	52%
2236	Teisterbantlaan	85	28	0	33%
2237	van Wielesteinstraat	53	21	0	40%
2238	van Overschiestraat	17	18	1	106%
2239	van Voorststraat	28	13	0	46%
2240	van Renesse van Baarstraat	26	15	0	58%
2241	Baardwijksestraat	96	61	0	64%
2242	van der Merwedelaan	24	15	0	63%
2243	van Wielesteinstraat	10	6	0	60%
2244	Baardwijksestraat	79	69	0	87%
2245	Veldsteeg	8	4	0	50%
2246	Hoogeinde	58	33	0	57%
2247	Loeffstraat	14	11	0	79%
2248	Torenstraat	30	6	0	20%
2249	Hoefsteeg	14	9	0	64%
2250	Pastoor van der Zijlestraat	60	47	0	78%
2251	Hofstad	64	58	0	91%
2252	Hannie Schaftstraat	60	29	0	48%
2253	Anne Frankstraat	28	19	0	68%
2254	Betsy Perkstraat	33	17	0	52%
2255	Ds. Louwe Kooymanslaan	27	4	0	15%
2256	Mina Krusemanstraat	32	11	0	34%
2257	Hofstad	65	46	0	71%
2258	Burgemeester Teijssenlaan	50	40	0	80%
2259	Burgemeester Teijssenlaan	32	33	1	103%
2260	Hofstad	4	0	0	0%
2261	Mede	64	32	0	50%
2262	Geerde	27	15	0	56%
2263	Erve	80	31	0	39%
2264	Mede	76	25	0	33%
2265	Geerde	40	27	0	68%
2266	Wilhelmina Druckerstraat	95	55	0	58%

Sectie	Naam	Capaciteit	Bezetting	Fout	%
2267	Aletta Jacobsstraat	68	36	0	53%
2268	Marga Klompéstraat	37	16	0	43%
2269	Annie Romeinstraat	16	7	0	44%
2270	Marga Klompéstraat	14	2	0	14%
2271	Marga Klompéstraat	66	44	0	67%
2272	Marga Klompéstraat	63	31	0	49%
2273	Marga Klompéstraat	13	9	0	69%
2274	Anna Blamanstraat	30	16	0	53%
2275	Henriëtte Roland Holststraat	15	21	6	140%
2276	Ds. Louwe Kooymanslaan	25	25	0	100%
2277	Dominee Louwe Kooymanslaan	14	2	0	14%
2278	Vooreinde	46	34	0	74%
2279	Hoogeinde	49	23	0	47%
2280	Balade	58	4	0	7%
2281	Akkerlaan	27	0	0	0%
2282	Prof. de Savornin Lohmanpark	102	33	0	32%
2283	Akkerlaan	50	0	0	0%
2284	Akkerlaan	160	2	0	1%
2285	Akkerlaan	0	0	0	
2286	Groenewoudlaan	32	1	0	3%
2287	Eikenlaan	25	6	0	24%
2288	Lijsterbesstraat	42	10	0	24%
2289	Kastanjestraat	50	23	0	46%
2290	Populierendreef	14	8	0	57%
2291	Laurierstraat	33	6	0	18%
2292	Jasmijnhof	40	21	0	53%
2293	Berkenlaan	55	7	0	13%
2294	Eikenlaan	17	7	0	41%
2295	Esdoornstraat	31	27	0	87%
2296	Esdoornstraat	29	10	0	34%
2297	Larixplein	96	60	0	63%
2298	Iepenstraat	11	11	0	100%
2299	Esdoornstraat	42	4	0	10%
2300	Essendreef	11	10	0	91%
2301	Hazelaarstraat	53	46	0	87%
2302	Goudenregenstraat	49	31	0	63%
2303	Beukenlaan	24	13	0	54%
2304	Beukenlaan	22	11	0	50%

Sectie	Naam	Capaciteit	Bezetting	Fout	%
2305	Prunusstraat	25	14	0	56%
2306	De Coubertinlaan	0	0	0	
2307	De Coubertinlaan	39	29	0	74%
2308	Cederstraat	19	0	0	0%
2309	Azaleahof	26	37	11	142%
2310	Madeliefstraat	41	26	0	63%
2311	Wijnruitstraat	11	12	1	109%
2312	Wijnruitstraat	11	5	0	45%
2313	Wijnruitstraat	51	49	0	96%
2314	Averuitstraat	58	39	0	67%
2315	De Coubertinlaan	25	33	8	132%
2316	De Coubertinlaan	0	0	0	
2317	Poelruitstraat	47	28	0	60%
2318	Korenbloemstraat	46	34	0	74%
2319	De Coubertinlaan	67	4	0	6%
2320	De Coubertinlaan	0	0	0	
2321	Karel Lotsyweg	28	21	0	75%
2322	De Coubertinlaan	7	2	0	29%
2323	Burgemeester Smeelelaan	6	4	0	67%
2324	Burgemeester Smeelelaan	18	8	0	44%
2325	Andoornstraat	29	9	0	31%
2326	Kamperfoeliestraat	44	30	0	68%
2327	Bremstraat	20	13	0	65%
2329	Klaproosstraat	76	30	0	39%
2330	Plataanstraat	29	12	0	41%
2331	Reigersbekstraat	34	11	0	32%
2332	Kamillestraat	36	18	0	50%
2333	Reigersbekstraat	42	27	0	64%
2334	Zonnedauwstraat	25	15	0	60%
2335	Acaciastraat	40	3	0	8%
2336	Seringenhof	42	23	0	55%
2337	Groenewoudlaan	54	15	0	28%
2338	Ranonkelstraat	49	18	0	37%
2345	Bloemenoordplein	63	26	0	41%
2346	Bolderikstraat	26	22	0	85%
2347	Ganzerikstraat	23	24	0	104%
2348	Venkelstraat	48	37	0	77%
2349	Leeuwenbekstraat	15	10	0	67%

Sectie	Naam	Capaciteit	Bezetting	Fout	%
2350	Burgemeester Smeelelaan	12	6	0	50%
2351	Burgemeester Smeelelaan	3	1	0	33%
2352	Burgemeester Smeelelaan	3	2	0	67%
2353	Rubenslaan	55	3	0	5%
2354	Frans Halslaan	47	4	0	9%
2355	Rembrandtpark	69	12	0	17%
2356	Rembrandtpark	36	15	0	42%
2357	Rembrandtpark	31	18	0	58%
2358	Johannes Vermeerlaan	181	9	0	5%
2359	Jan Steenstraat	53	13	0	25%
2360	Jacob van Ruysdaelstraat	38	8	0	21%
2361	Hobbemastraat	55	4	0	7%
2362	Paulus Potterstraat	48	18	0	38%
2363	Vincent van Goghlaan	50	0	0	0%
2364	Mesdagstraat	89	8	0	9%
2365	Jozef Israëlsstraat	108	2	0	2%
2366	Mauvestraat	87	7	0	8%
2367	Vincent van Goghlaan	51	4	0	8%
2368	Theo van Doesburgstraat	24	0	0	0%
2369	Jozef Israëlsstraat	45	3	0	7%
2370	Abraham Bloemaertstraat	48	3	0	6%
2371	Theo van Delftstraat	17	3	0	18%
2372	Vincent van Goghlaan	23	4	0	17%
2373	Vincent van Goghlaan	44	2	0	5%
2374	Govert Flinckstraat	61	7	0	11%
2375	Frans Halslaan	53	3	0	6%
2376	Jeroen Boschstraat	52	2	0	4%
2377	Jeroen Boschstraat	28	5	0	18%
2378	Antony van Dijckstraat	77	20	0	26%
2379	Pieter Breughelstraat	55	0	0	0%
2380	Jan van Eycklaan	52	0	0	0%
2381	Kempenslandlaan	52	1	0	2%
2382	Peelland	40	6	0	15%
2383	Peelland	11	3	0	27%
2384	Peelland	19	3	0	16%
2385	Peelland	21	5	0	24%
2386	Peelland	17	2	0	12%
2387	Peelland	14	2	0	14%

Sectie	Naam	Capaciteit	Bezetting	Fout	%
2388	Peeland	10	1	0	10%
2389	Peeland	8	2	0	25%
2390	Doorniklaan	78	1	0	1%
2391	Meerdijk	93	0	0	0%
2392	Meerdijk	132	3	0	2%
2393	Kloosterweg	13	0	0	0%
2394	Kempenlandlaan	34	0	0	0%
2395	Maasland	41	2	0	5%
2396	Maasland	29	1	0	3%
2397	Maasland	13	3	0	23%
2398	Maasland	26	1	0	4%
2399	Maasland	31	9	0	29%
2400	Utrechtstraat	44	7	0	16%
2401	Henegouwenlaan	55	1	0	2%
2402	Groningenstraat	46	4	0	9%
2403	Gelrelaan	106	0	0	0%
2404	Artesiëstraat	14	0	0	0%
2405	Namenstraat	13	1	0	8%
2406	Limburgstraat	14	4	0	29%
2407	Hollandsingel	119	7	0	6%
2408	Zeelandstraat	82	17	0	21%
2409	Vlaanderenstraat	51	9	0	18%
2410	Kloosterweg	75	8	0	11%
2411	Kloosterweg	43	2	0	5%
2412	Oisterwijkstraat	65	3	0	5%
2413	Kloosterweg	18	2	0	11%
2414	Woeringenlaan	32	2	0	6%
2415	Meyerijplein	31	1	0	3%
2416	Woeringenlaan	87	8	0	9%
2417	Cortenbergstraat	68	32	0	47%
2418	Vondelstraat	36	17	0	47%
2419	Potgieterstraat	44	32	0	73%
2420	Vondelstraat	25	13	0	52%
2421	Jacob Catsstraat	25	16	0	64%
2422	Wethouder Smoldersstraat	30	14	0	47%
2423	Stijn Streuvelsstraat	18	6	0	33%
2424	Alberdingk Thijmstraat	26	14	0	54%
2425	de Genestetstraat	64	10	0	16%

Sectie	Naam	Capaciteit	Bezetting	Fout	%
2426	Da Costastraat	66	26	0	39%
2427	Guido Gezellestraat	35	20	0	57%
2428	Consciencestraat	3	9	6	300%
2429	Felix Timmermansstraat	53	25	0	47%
2430	Eerste Zeine	45	25	0	56%
2431	Floris V-laan	25	14	0	56%
2432	Burgemeester van der Klokkenlaan	16	8	0	50%
2433	Floris V-laan	0	0	0	
2434	Stijn Streuvelsstraat	24	12	0	50%
2435	Albrecht Rodenbachstraat	24	23	0	96%
2436	August Sniedersstraat	23	19	0	83%
2438	Eerste Zeine	0	0	0	
2439	Eerste Zeine	7	1	0	14%
2440	Hugo Verrieststraat	15	6	0	40%
2441	Louis Paul Boonhof	39	21	0	54%
2442	Hadewychstraat	34	11	0	32%
2443	Pastoor Kuypersstraat	26	13	0	50%
2444	Dr. Ringersstraat	64	34	0	53%
2445	Blyde Incomstelaan	0	1	0	
2446	Blyde Incomstelaan	62	2	0	3%
2447	St. Crispijnstraat	80	50	0	63%
2448	Paul Krügerstraat	52	38	0	73%
2449	Generaal Joubertstraat	14	13	0	93%
2450	Generaal Cronjéstraat	15	9	0	60%
2451	President Steynstraat	47	28	0	60%
2452	Tweede Zeine	43	21	0	49%
2453	Steve Bikostraat	59	35	0	59%
2454	Nelson Mandelastraat	34	26	0	76%
2455	Pastoor Kuypersstraat	17	4	0	24%
2456	Pastoor Kuypersstraat	10	12	2	120%
2457	St. Antoniusplein	29	22	0	76%
2459	St. Antoniusstraat	64	47	0	73%
2460	St. Antoniusstraat	56	49	0	88%
2461	Richard Wagnerstraat	38	29	0	76%
2462	Richard Wagnerstraat	14	19	5	136%
2463	Von Gluckstraat	21	6	0	29%
2464	Orffstraat	84	65	0	77%
2465	Eerste Zeine	62	27	0	44%

Sectie	Naam	Capaciteit	Bezetting	Fout	%
2466	Eerste Zeine	70	2	0	3%
2467	Händelstraat	48	27	0	56%
2468	Heinrich Schützingel	51	27	0	53%
2469	Händelstraat	26	3	0	12%
2470	Schumannstraat	74	60	0	81%
2471	Mendelssohnstraat	49	25	0	51%
2472	Johann Kuhnastraat	47	31	0	66%
2473	Mendelssohnstraat	39	47	8	121%
2474	Max Bruchstraat	86	55	0	64%
2475	Beethovenlaan	113	43	0	38%
2476	Humperdinckstraat	76	54	0	71%
2477	Gustav Mahlerstraat	72	56	0	78%
2478	Johann Straussstraat	95	80	0	84%
2479	Karl Millöckerstraat	63	48	0	76%
2480	Franz von Suppéstraat	87	50	0	57%
2481	Beethovenlaan	38	3	0	8%
2482	Rossinistraat	94	37	0	39%
2483	Beethovenlaan	39	3	0	8%
2484	Verdistraat	103	31	0	30%
2485	Paganinistraat	170	11	0	6%
2486	Puccinistraat	23	4	0	17%
2487	Verdistraat	16	12	0	75%
2488	Palestrinastraat	81	49	0	60%
2489	Beethovenlaan	53	1	0	2%
2490	Annie M.G. Schmidtplein	88	53	0	60%
2491	Toon Hermansplein	31	16	0	52%
2492	Erik Herfststraat	100	56	0	56%
2493	Wim Sonneveldstraat	18	1	0	6%
2494	Wim Sonneveldstraat	51	4	0	8%
2495	Wim Sonneveldstraat	54	13	0	24%
2496	Wim Sonneveldstraat	90	18	0	20%
2497	Tom Mandersstraat	24	23	0	96%
2498	Derde Zeine	7	7	0	100%
2499	Reigerbosweg	0	2	0	
2500	César Francklaan	117	44	0	38%
2501	Willaertpark	63	35	0	56%
2502	Willaertpark	33	10	0	30%
2503	Willaertpark	28	17	0	61%

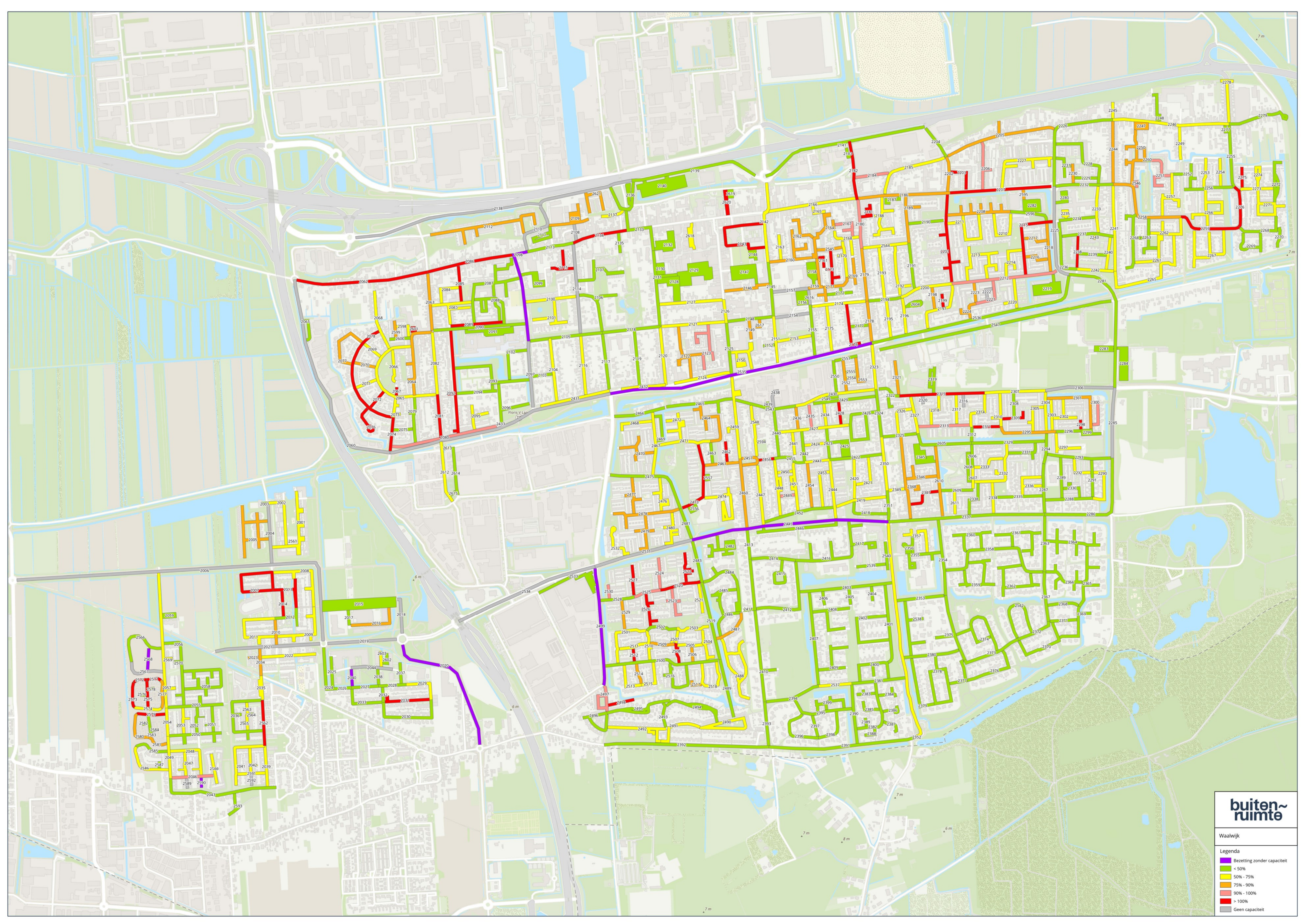
Sectie	Naam	Capaciteit	Bezetting	Fout	%
2504	Fauréstraat	34	22	0	65%
2505	Gounodstraat	20	14	0	70%
2506	Gounodstraat	13	10	0	77%
2507	Bizetstraat	16	9	0	56%
2508	Bizetstraat	16	17	1	106%
2509	Edouard Lalostraat	19	15	0	79%
2510	Paul Dukasstraat	22	16	0	73%
2511	Maurice Ravelstraat	34	20	0	59%
2512	Maurice Ravelstraat	7	7	0	100%
2513	Debussystraat	29	19	0	66%
2514	Albert Rousselstraat	18	15	0	83%
2515	Debussystraat	33	19	0	58%
2516	Massenetstraat	66	28	0	42%
2517	Massenetstraat	18	14	0	78%
2518	Massenetstraat	47	27	0	57%
2519	Beethovenlaan	104	1	0	1%
2520	Sweelinckstraat	26	28	2	108%
2521	Johannes van Breestraat	59	36	0	61%
2522	Bernard Zweersstraat	42	43	1	102%
2523	Sem Dresdenstraat	63	61	0	97%
2524	Hendrik Andriessenstraat	54	49	0	91%
2525	Sweelinckstraat	25	24	0	96%
2526	Alexander Voormolenstraat	63	67	4	106%
2527	Julius Röntgenstraat	39	48	9	123%
2528	Sweelinckstraat	56	26	0	46%
2529	Johan Wagenaarstraat	62	48	0	77%
2530	Diepenbrocksingel	38	36	0	95%
2531	Mozartlaan	0	0	0	
2532	Robert Stolzsingel	31	18	0	58%
2533	Prof. van der Waalsweg	166	1	0	1%
2534	Prof. Kamerlingh Onnesweg	0	0	0	
2535	Burgemeester van der Klokkenlaan	0	5	0	
2536	Ambrosiusweg	27	6	0	22%
2537	Kempenlandlaan	14	8	0	57%
2538	Rogier van der Weydensingel	50	1	0	2%
2539	Lotharingenstraat	17	4	0	24%
2540	Lotharingenstraat	24	7	0	29%
2542	Jan van Goyenstraat	33	6	0	18%



Sectie	Naam	Capaciteit	Bezetting	Fout	%
2543	Eerste Zeine	22	7	0	32%
2544	Pieter Vreedestraat	71	41	0	58%
2545	Looierij	19	16	0	84%
2546	Pastoor van der Zijlestraat	17	16	0	94%
2547	Olympiaweg	331	14	0	4%
2548	St. Crispijnstraat	60	30	0	50%
2549	Eerste Zeine	33	10	0	30%
2550	Spoordam	20	3	0	15%
2551	Spoordam	7	3	0	43%
2552	Staal mijn	14	12	0	86%
2553	Spoordam	32	27	0	84%
2554	Goud mijn	6	4	0	67%
2555	Goud mijn	6	1	0	17%
2556	Mendelssohnstraat	24	3	0	13%
2557	Carl Maria von Weberstraat	18	7	0	39%
2561	Het Fort	30	3	0	10%
2562	Burgemeester van Prooijenstraat	12	17	5	142%
2563	Elsa Rubbensstraat	9	5	0	56%
2564	Elsa Rubbensstraat	15	7	0	47%
2565	Elsa Rubbensstraat	16	5	0	31%
2566	Mattemburgh	14	1	0	7%
2567	Mattemburgh	0	0	0	
2568	Seldensate	0	2	0	
2569	Burgemeester de Geusstraat	20	12	0	60%
2570	Frans Slaatsstraat	9	4	0	44%
2571	Venrode	2	2	0	100%
2572	Venrode	1	1	0	100%
2573	Venrode	6	9	3	150%
2574	Venrode	6	4	0	67%
2575	Velder	9	9	0	100%
2576	Velder	16	0	0	0%
2577	Venrode	6	5	0	83%
2578	Velder	16	1	0	6%
2579	Pettelaar	9	10	1	111%
2580	Tongelaar	8	7	0	88%
2581	Pettelaar	4	3	0	75%
2582	Pettelaar	18	0	0	0%
2583	Pettelaar	10	0	0	0%

Sectie	Naam	Capaciteit	Bezetting	Fout	%
2584	Pettelaar	16	0	0	0%
2585	Nemerlaer	8	3	0	38%
2586	Nemerlaer	12	6	0	50%
2587	Nemerlaer	20	0	0	0%
2588	Mgr. Bekkersstraat	85	60	0	71%
2589	Herman de Manstraat	0	0	0	
2590	Mgr. Bekkersstraat	0	1	0	
2591	Theo Goossensstraat	19	13	0	68%
2592	Theo Goossensstraat	0	0	0	
2593	Arnold Suysstraat	7	3	0	43%
2594	St. Crispijnstraat	26	2	0	8%
2595	Professor de Sovernin Lohmanpark	15	13	0	87%
2596	Dr. Kuyperlaan	38	2	0	5%
2598	Jacques Bertinstraat	37	23	0	62%
2599	Cornelis Koemanstraat	13	11	0	85%
2600	Cornelis Koemanstraat	26	10	0	38%
2601	Mercatorlaan	14	14	0	100%
2602	Koetshuislaan	15	5	0	33%
2603	Koetshuislaan	16	8	0	50%
2604	Willem Dreeshof	26	9	0	35%
2605	Klaproosstraat	51	13	0	25%
2606	Valeriaanstraat	17	0	0	0%
2607	Valeriaanstraat	16	11	0	69%
2608	Salviapark	85	31	0	36%
2609	Herikstraat	46	5	0	11%
2610	Wederikstraat	21	17	0	81%
2611	Anemoonstraat	16	10	0	63%
2612	Sprangseweg	22	13	0	59%
2613	Elzenweg	5	3	0	60%
2614	Tuinstraat	36	0	0	0%
2615	Tuinstraat	7	3	0	43%
2616	Vredesplein	0	0	0	
2617	Irenestraat	12	9	0	75%
2618	De Els	13	9	0	69%
2619	Winterdijk	15	2	0	13%
2620	Hooisteeg	2	2	0	100%
2621	Taxandriahof	20	16	0	80%
<b>Totaal</b>		<b>23669</b>	<b>10406</b>	<b>179</b>	<b>44%</b>

**BIJLAGE X      OVERZICHTSKAART BEZETTINGSGRAAD WAALWIJK**



**buiten~ruimte**

Waalwijk

Legenda

- Bezetting zonder capaciteit
- < 50%
- 50% - 75%
- 75% - 90%
- 90% - 100%
- > 100%
- Geen capaciteit

