


[contact](#)

HETSCHELT  
'SMORGENS  
TOEHEENPAAR  
MINUTENSLAPEN

Marije de Jong | Nieuw Roden



Lekker doorfietsen? Neem de

 **DOORFIETSRUTE**

Begin je dag goed, stap op de fiets als je naar je werk of school gaat. Dat is nu nog prettiger als je gebruikmaakt van de Doorfietsroutes in de Provincies Groningen en Drenthe. Rechtstreeks, veilig en comfortabel.

#### Vlot en veilig

Doorfietsroutes zijn niet zomaar fietspaden. Ze hebben een paar extra's die fietsen aantrekkelijker maken. Voor alle fietsers, maar vooral voor werkenden en scholieren. Het wegdek is vlak en glad en wordt goed onderhouden. Onderweg valt je vast op dat fietsers vaak voorrang krijgen, zodat je lekker door kunt trappen. Verkeerslichten zijn er bijna niet, waardoor je nog meer tijd bespaart. Wordt het winter, komt er sneeuw? Doorfietsroutes worden zo snel mogelijk gestrooid. Je fietst er altijd veilig. Doorfietsroutes geven alle fietsers de ruimte. De paden zijn breed genoeg om elkaar in te halen; iedere fietser, ook op de bakfiets en de speed pedelec, is welkom.

[Meer over Doorfietsroutes >](#)



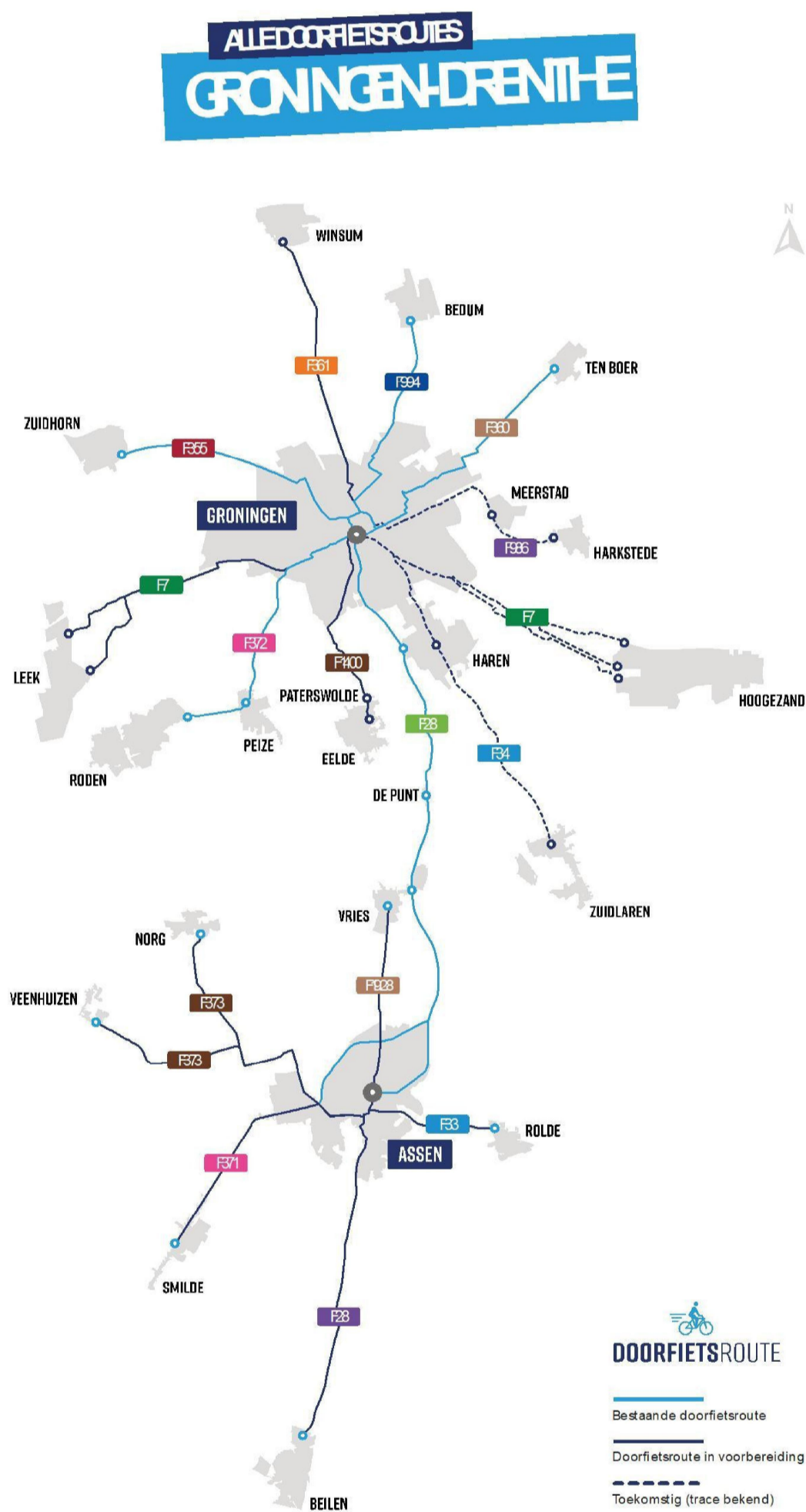
"Fietsen is leuk, maar als het glad is vind ik het eng. Dus ik ben blij dat er op de Doorfietsroutes met een gestrooid wordt alser sneeuw valt."

Marije de Jong

#### Doorfietsroutes

Doorfietsroutes zijn goed nieuws. De fiets wordt zo een prima alternatief voor auto of openbaar vervoer. In onderstaand kaartje vind je een overzicht van alle Doorfietsroutes in deze regio. Vijf zijn er op dit moment grotendeels gereed; deze zijn te herkennen aan de logo's op het asfalt en de borden langs de routes. Vier routes zijn in voorbereiding, en nog eens vier routes staan hoog op ons verlanglijstje. Klik op een van de bestaande routes voor meer informatie over die route.

Assen | Bedum | Roden | **Ten Boer** | Zuidlaren



#### Gereed

**F28** Assen - Groningen  
**F360** Ten Boer - Groningen  
**F372** Roden - Groningen  
**F355** Zuidhorn - Groningen  
**F994** Bedum - Groningen

#### In voorbereiding

**F361** Winsum - Groningen  
**F7** Leek - Groningen  
**Fxxx** Beilen - Assen  
**Fxxx** Norg - Assen

#### Wens

**F986** Harkstede - Groningen  
**F7** Hoogezand - Groningen  
**F34** Zuidlaren - Groningen  
**Fxxx** Smilde - Assen

De Doorfietsroute is een project van de Regio Groningen-Assen, een samenwerkingsverband van de provincies Drenthe en Groningen en de gemeenten Assen, Groningen, Het Hogeland, Midden-Groningen, Noorderveld, Tynaarlo en Westerkwartier.


[contact](#)

# HETSCHELT 'SMORGENS TOEHEENPAAR MINUTENSLAPEN

Manja de Jong | Nieuw Roden



Lekker doorfietsen? Neem de

 **DOORFIETSRUTE**

## DOORFIETSRUTES DEEL VANEEN GROTER PLAN

### Beleid

Wat het eerst opvalt aan Doorfietsroutes is het voordeel voor scholieren en forenzen: zij reizen vlotter en veiliger naar school en kantoor. Een positieve ontwikkeling voor de bereikbaarheid van de steden en dorpen in onze regio.

Maar er is meer te vertellen over Doorfietsroutes; ze zijn onderdeel van een groter plan. Een plan dat de kwaliteit van het leven in Noord-Nederland op meerdere manieren verhoogt. Een plan waarvan iedere noorderling de vruchten plukt. Nu en in de toekomst.



### Duurzaam en gezond

Fietsen is immers veel meer dan van A naar B reizen. Wanneer we allemaal wat vaker de fiets pakken en de auto een dagje laten staan, stoten we veel minder CO<sub>2</sub> uit en leven we duurzamer. Dat is schone winst voor het milieu.

Wie op de fiets stapt, merkt het al na een paar ritjes: van bewegen in de buitenlucht krijg je energie. Je lichamelijke conditie gaat vooruit, je hoofd wordt helderder. Je voelt je gezonder. Zo draagt fietsen bij aan een andere maatschappelijke opgave van de overheid: healthy ageing, gezond leven en gezond ouder worden.



In hac habitasse platea dictumst.



In hac habitasse platea dictumst.

### De fiets en de keten

Doorfietsroutes zijn er om het fietsen te stimuleren. Maar het hogere doel is: de bereikbaarheid van onze steden en dorpen duurzaam bevorderen. Daarin kan fietsen een belangrijke rol vervullen, maar eerlijk is eerlijk: fietsen is niet de enige juiste oplossing voor iedere verplaatsing. Daarom zetten we in op een slimme combinaties van fiets, auto, bus en trein (ketenmobiliteit). Een aantal Doorfietsroutes gaat langs P+R terreinen zodat deze combinaties optimaal gefaciliteerd worden. En zelfs wanneer steeds meer mensen een deel van hun reis per fiets maken, en een ander deel per bus, trein of auto, zijn we al hard op weg naar een duurzame regio en een gezonde leefstijl.

### Provincie: speler in een netwerk

Het komen tot slimmere vormen van mobiliteit is een grote opgave. Zo groot, dat samenwerking tussen diverse disciplines onmisbaar is. De provincies en gemeenten zijn daarom spelers in een netwerk van partijen met dezelfde ambitie: overheden, belangenorganisaties, onderwijsinstellingen en nog veel meer. Denk aan de ANWB, de Fietsersbond, de Rijksuniversiteit en het Healthy Ageing Network Noord Nederland\*.



### Gerealiseerde fietsroutes

[Assen](#) [Bedum](#) [Roden](#) [Ten Boer](#) [Zuidlaren](#)

### De volgende etappes

De eerste Doorfietsroutes zijn klaar, en daar zijn we trots op. Maar er zijn nog veel etappes te gaan. Want het gaat niet alleen om Doorfietsroutes, we moeten ook op andere gebieden op de pedalen. Dat vraagt om grote investeringen in stallingen en andere voorzieningen bij treinstations, bushaltes en carpoolplaatsen. En denk, ten slotte, aan het verbeteren van de verkeersveiligheid om te zorgen dat alle Groningers heelhuids op hun bestemming aankomen.

De Provincie Groningen gelooft dat onze mobiliteit slimmer en duurzamer kan. Daarom zijn we bereid om fors te investeren: tussen 2020 en 2023 hebben we 28 miljoen beschikbaar gesteld voor het waarmaken van de ambities uit onze Fietsstrategie.

Wilt u meer weten? Lees ons [Uitvoeringsprogramma Fiets 2020 - 2023](#) of mail ons via: [info@doorfietsroute.nl](mailto:info@doorfietsroute.nl)

De Doorfietsroute is een project van de Regio Groningen - Assen, een samenwerkingsverband van de provincies Drenthe en Groningen en de gemeenten Assen, Groningen, Het Hogeland, Midden-Groningen, Noordenveld, Tynaarlo en Westerkwartier.


[contact](#)

## HETSCHELT 'SMORGENS TOEHEENPAAR MINUTENSLAPEN

Marije de Jong | Nieuw Roden



Lekker doorfietsen? Neem de

 **DOORFIETSRUTE**

### Roden – Groningen

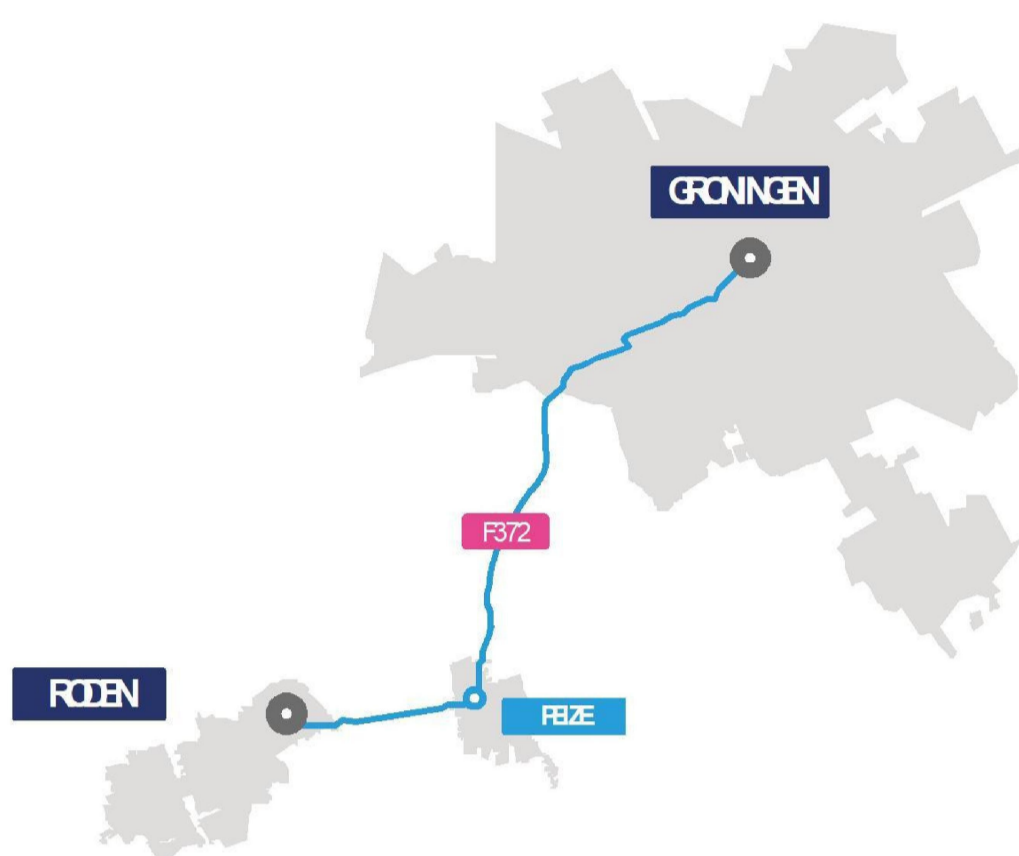
De Doorfietsroute van Roden naar Groningen is zo'n vijftien kilometer lang; een afstand die je rustig fietsend aflegt in een uurtje. Heb je een e-bike of een speed pedelec? Dan ben je nog sneller in Stad (en weer thuis!)

Je hebt op bijna iedere kruising voorrang, geen verkeerslichten en er wordt gestrooid zodra er sneeuw valt. Bovendien is de route voldoende breed. Kortom: vlot, veilig en comfortabel doorfietsen.



"Fietsen is leuk, maar als het glad is vind ik het eng. Dus ik ben blij dat er op de Doorfietsroutes meteen gestrooid wordt als er sneeuw valt."

Marije de Jong



- ✓ Afstand: ca. 15 kilometer
- ✓ Reistijd: ca. 60 minuten op een gewone fiets, rond de 45 op een e-bike of speed pedelec
- ✓ Ruimte om elkaar veilig in te halen
- ✓ Voorrang op kruisingen, weinig verkeerslichten
- ✓ Comfortabel vlak asphalt
- ✓ Bij gladheid direct gestrooid

### Zo kom je de stad binnen

De Doorfietsroute voert je langs Peize, Peizerwolde en Peizermade. Je komt Groningen binnen aan de zuidwestkant (P+R Hoogkerk) en fietst dan langs de Peizerweg. Afhankelijk van waar je moet zijn, sla je af naar de Paterswoldseweg in noordelijke of zuidelijke richting.



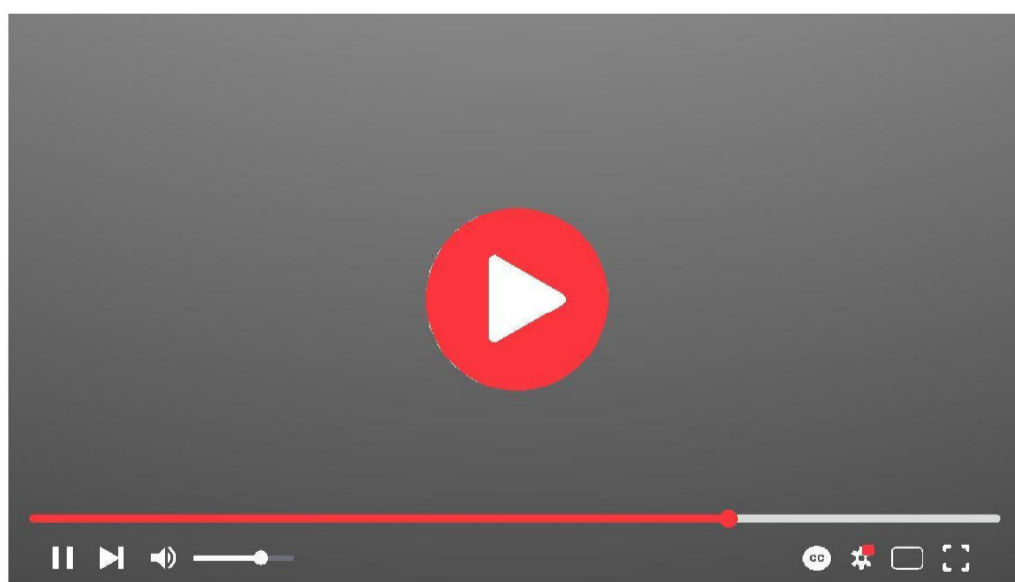

In hac habitasse platea dictumst.



In hac habitasse platea dictumst.

### Het afstappen waard: natuurgebied De Onlanden

Doorfietsroutes geven je de gelegenheid om lekker door te trappen. Maar er zijn volop redenen om onderweg even pauze te nemen. Zodat je de werkdag echt achter je gelaten hebt als je thuiskomt. Stap bijvoorbeeld eens af in het Stadspark, of het prachtige natuurgebied De Onlanden. Schitterende plekken om stress van je af te laten glijden.



De Doorfietsroute is een project van de Regio Groningen - Assen, een samenwerkingsverband van de provincies Drenthe en Groningen en de gemeenten Assen, Groningen, Het Hogeland, Midden-Groningen, Noorderveeld, Tynaarlo en Westerkwartier.


[contact](#)

HETSCHELT  
‘SMORGENS  
TOEHEENPAAR  
MINUTENSLAPEN

Marije de Jong | Nieuw Roden



Lekker doorfietsen? Neem de

 **DOORFIETSRROUTE**

#### Bedum – Groningen

De Doorfietsroute tussen Bedum en Groningen – en andersom - is ongeveer elf kilometer; een afstand die je rustig fietsend aflegt in zo'n veertig minuten. Op de e-bike of de speed pedelec ben je nog sneller op je werk of op school.

Je hebt op bijna iedere kruising voorrang, er staan weinig verkeerslichten en er wordt gestrooid zodra het glad wordt. Bovendien is de route voldoende breed. Kortom: vlot, veilig en comfortabel doorfietsen



“Fietsen is leuk, maar als het glad is vind ik het eng. Dus ik ben blij dat er op de Doorfietsroutes meteen gestrooid wordt als er sneeuw valt.”

Marije de Jong



- ✓ Afstand: ca. 11 kilometer
- ✓ Reistijd: ca. 40 minuten op een gewone fiets, rond de 30 minuten op een e-bike
- ✓ Ruimte om elkaar veilig in te halen
- ✓ Voorrang op kruisingen, weinig verkeerslichten
- ✓ Comfortabel vlak asphalt
- ✓ Bij gladheid direct gestrooid

#### Zo kom je de stad binnen

Je fietst via Ellerhuizen, Zuidwolde en langs Beijum en komt Groningen binnen bij Noorderhoogebrug. Afhankelijk van je bestemming in de stad rijd je verder via de Bedumerweg of de Korreweg. Misschien pak je zelfs een stukje mee van het groen in het Noorderplantsoen.



In hac habitasse platea dictumst.




In hac habitasse platea dictumst.

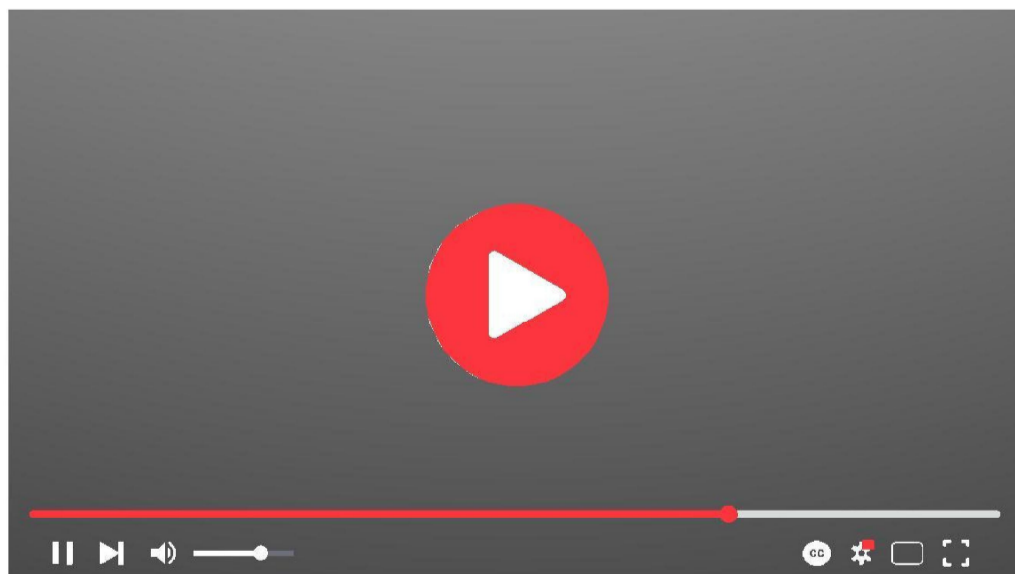
#### Een echt Gronings streekje

Je kunt lekker doorfietsen, maar vergeet niet om je heen te kijken. Er is van alles te zien als je koerszet van Bedum naar Groningen.

Het is een typisch Gronings streekje: een weids landschap met her en der grote boerderijen, omringd door de kleine huisjes waar vroeger de arbeiders woonden. De agrarische geschiedenis komt ook terug in de naam van het kanaal waar je langs fietst: het Boterdiep, dat genoemd is naar het transport van zuivel.



Vlakbij Groningen valt een molen op: Het Witte Lam. Dit is de kleinste poldermolen van de provincie Groningen.



De Doorfietsroute is een project van de Regio Groningen - Assen, een samenwerkingsverband van de provincies Drenthe en Groningen en de gemeenten Assen, Groningen, Het Hogeland, Midden-Groningen, Noordenveld, Tynaarlo en Westerkwartier.


[contact](#)

HETSCHIELT  
'SMORGENS  
TOEHEENPAAR  
MINUTENSLAPEN

Marjje de Jong | Nieuw Roden



Lekker doorfietsen? Neem de

 **DOORFIETSRUTE**

#### Ten Boer – Groningen

De Doorfietsroute van Ten Boer naar Groningen en vice versa is zo'n twaalf kilometer lang; een afstand die je ontspannen fietsend aflegt in veertig minuten. Heb je een e-bike of een speedpedelec? Dan kun je in een dik half uur in Stad zijn.

Ook voor scholieren en forenzen uit Garmerwolde is deze Doorfietsroute een aanrader, want goed bereikbaar. Je hebt op bijna iedere kruising voorrang, er staan geen verkeerslichten en er wordt gestrooid zodra het glad wordt. Bovendien is het fietspad comfortabel vlak. Kortom: vlot, veilig en comfortabel doorfietsen.



"Fietsen is leuk, maar als het glad is vind ik het eng. Dus ik ben blij dat er op de Doorfietsroutes met een gestrooid wordt als er sneeuw valt."

Marjje de Jong



- ✓ Afstand: 12 kilometer
- ✓ Reistijd: ca. 50 minuten op een gewone fiets, 35 à 40 op een e-bike of speedpedelec
- ✓ Ruimte om elkaar veilig in te halen
- ✓ Voorrang op kruisingen, geen verkeerslichten
- ✓ Comfortabel vlak asfalt
- ✓ Bij gladheid direct gestrooid

#### Zo kom je de stad binnen

De Doorfietsroute van Ten Boer naar Stad brengt je langs Garmerwolde en Noorddijk. Je komt Groningen binnen bij de wijk Lewenborg, en vervolgt je weg naar het centrum. Moet je naar het UMG, dan sla je af naar de J.C. Kapteynlaan. Naar het zuiden of het westen, dan kun je door het groen van het Noorderplantsoen peddelen.



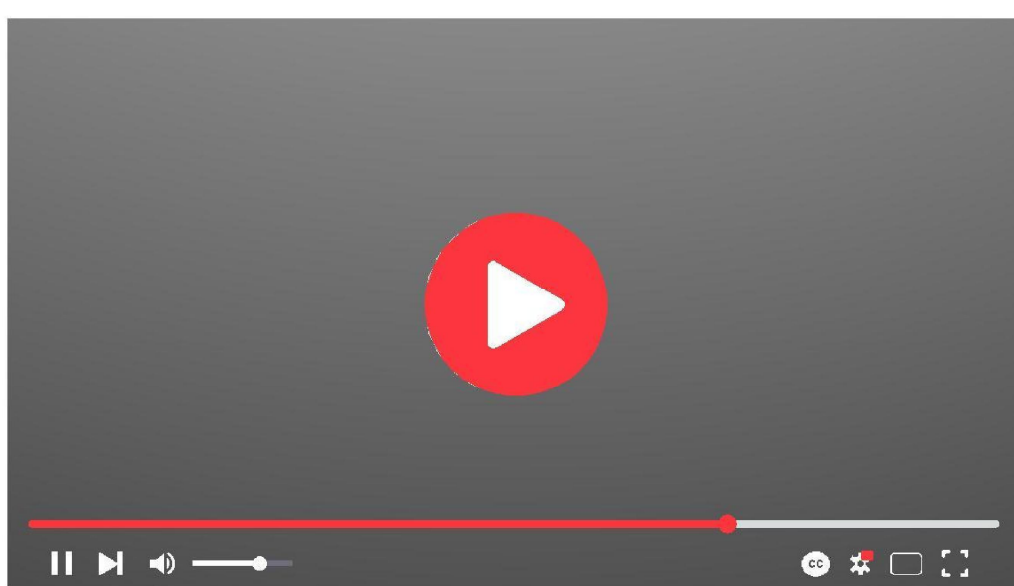

In hac habitasse platea dictumst.



In hac habitasse platea dictumst.

#### Een plek om bij stil te staan: Het Bevrijdingsbos

De Doorfietsroute is heel geschikt om rap naar school of werk te fietsen. Maar waarom zou je onderweg niet een korte pauze inlassen? Sta bijvoorbeeld eens stil bij Het Bevrijdingsbos, aangelegd in 1995 ter ere van de Canadese troepen die ons land bevrijd hebben aan het einde van WOII.



De Doorfietsroute is een project van de Regio Groningen - Assen, een samenwerkingsverband van de provincies Drenthe en Groningen en de gemeenten Assen, Groningen, Het Hogeland, Midden-Groningen, Noorderveld, Tynaarlo en Westerkwartier.


[contact](#)

## HETSCHELT 'SMORGENS TOEHEENPAAR MINUTIENSLAPEN

Marije de Jong | Nieuw Róden

Lekker doorfietsen? Neem de  
**DOORFIETSRUTE**

### Zuidhorn – Groningen

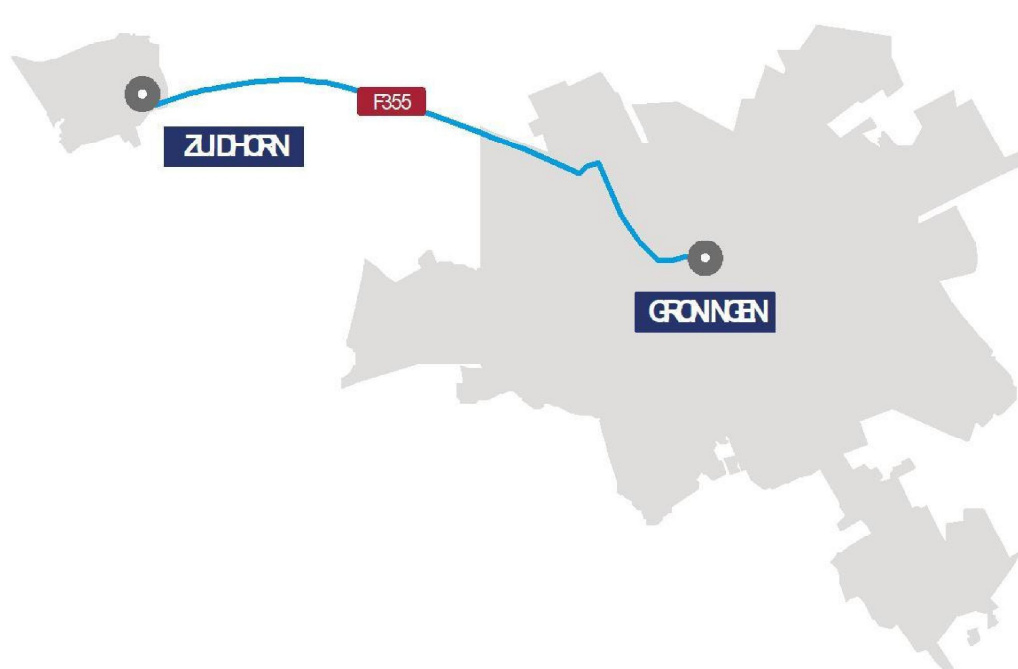
De Doorfietsroute van Zuidhorn naar Groningen is bijna dertien kilometer lang; een afstand die je ontspannen fietsend aflegt in veertig minuten. Heb je een e-bike of speedpedelec? Dan ben je nog eerder op school of kantoor en weer thuis.

Woon je in Aduard, Hoogkerk of de wijk Gravenburg? Dan is deze route ook goed nieuws voor jou. Je hebt op bijna iedere kruising voorrang, er staan weinig verkeerslichten en er wordt gestrooid zodra het glad wordt. Bovendien is de route lekker breed. Kortom: vlot, veilig en comfortabel doorfietsen.



"Fietsen is leuk, maar als het glad is vind ik het eng. Dus ik ben blij dat er op de Doorfietsroutes met een gestrooid wordt als er sneeuw valt."

Marije de Jong



- ✓ Afstand: ca. 13 kilometer
- ✓ Reistijd: ca. 40 minuten op een gewone fiets, 30 tot 35 op een e-bike of speedpedelec
- ✓ Ruimte om elkaar veilig in te halen
- ✓ Voorrang op kruisingen, weinig verkeerslichten
- ✓ Comfortabel vlak asfalt
- ✓ Bij gladheid direct gestrooid

#### Zo kom je de stad binnen

De Doorfietsroute van Zuidhorn naar Groningen is gemakkelijk te volgen: je fiets de hele tijd langs de provinciale weg N355, en aankomen in de stad volgt hij grotendeels het fietspad langs het Reitdiep.

Je komt Groningen binnen bij de wijk Reitdiep (P+R) en kunt zo snel naar Zernike, de campus van de Rijksuniversiteit Groningen. Moet je naar het zuiden of het westen van Groningen? Vervolg je weg dan op de Friesestraatweg. Ga je naar het noorden of het oosten? Neem de Pleiadenlaan of de Crematoriumlaan.



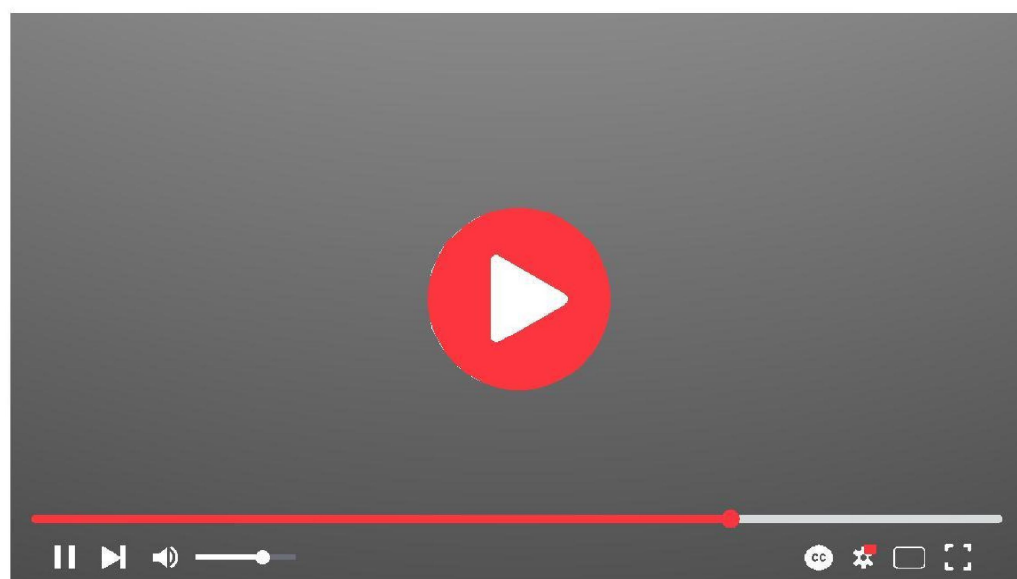

In hac habitasse platea dictumst.



In hac habitasse platea dictumst.

#### In het spoor van Bauke Mollema

Weet je wie vroeger iedere dag van Zuidhorn naar Groningen fietste? Wielrenner Bauke Mollema! Je fietst in het spoor van deze wielerveder als je naar werk of school gaat. In 2012 heeft hij dan ook deze route geopend!



De Doorfietsroute is een project van de Regio Groningen - Assen, een samenwerkingsverband van de provincies Drenthe en Groningen en de gemeenten Assen, Groningen, Het Hogeland, Midden-Groningen, Noordenveld, Tynaarlo en Westerkwartier.


[contact](#)

## HETSCHELT 'SMORGENS TOEGEENPAAR MINUTENSLAPEN

Marlje de Jong | Nieuw Roden



Lekker doorfietsen? Neem de

**DOORFIETSRUTE**

### Assen - Groningen

De Doorfietsroute van Groningen naar Assen, of van Assen naar Groningen, is de langste tot nu toe en heeft als enige een naam: De Groene As. Het is ook letterlijk de as in de regio Assen-Groningen. Deze route is werk-in-uitvoering; hieronder lees je meer over de planning.

De afstand Groningen-Assen is een kleine dertig kilometer; een afstand die je op de e-bike in 1,5 uur fietst, op de speed pedelec kan het in ongeveer een uur. Dá's al gauw sneller dan met de auto in de ochtendspits! Forenzen en scholieren uit Vries, Tynaarlo, De Punt en Haren hebben ook voordeel van de route; zij 'stappen gewoon onderweg op'.

Je hebt op de meeste kruisingen voorrang, er staan weinig verkeerslichten en er wordt gestrooid zodra het glad wordt. Bovendien is de route met een breedte van vier meter riant te noemen. Kortom: vlot, veilig en comfortabel doorfietsen.



'Fietsen is leuk, maar als het glad is vind ik het eng. Dus ik ben blij dat er op de Doorfietsroutes met een gestrooid wordt als er sneeuw valt.'

Marlje de Jong



- ✓ Afstand: ca. 30 kilometer
- ✓ Reistijd: ca. 90 minuten op een e-bike, 60 minuten op een speed pedelec
- ✓ Ruimte om elkaar veilig in te halen
- ✓ Zo veel mogelijk voorrang op kruisingen, geen verkeerslichten
- ✓ Comfortabel vlak asphalt
- ✓ Bij gladheid direct gestrooid
- ✓ LET OP: route is nog niet gereed; zie 'Werk in uitvoering' hieronder

### Werk in uitvoering

De aanleg van de Doorfietsroute van Groningen naar Assen v.v. is een groot project: het wordt uitgevoerd in meerdere fases.

Op dit moment, najaar 2021, kun je al meerdere delen van de route gebruiken:

1. tussen de Van Ketwich Verschuurlaan (Groningen) en Haren P+R;
2. tussen sluis De Punt en de Groningerweg (noordkant bedrijventerrein Tynaarlo)
3. tussen de Onlandweg (Tynaarlo) en de Europaweg (Assen); exclusief het deel bij de Asser Roeidub

De hele Doorfietsroute is naar verwachting in 2024 gereed. [Meer informatie.](#)




In hac habitasse platea dictumst.



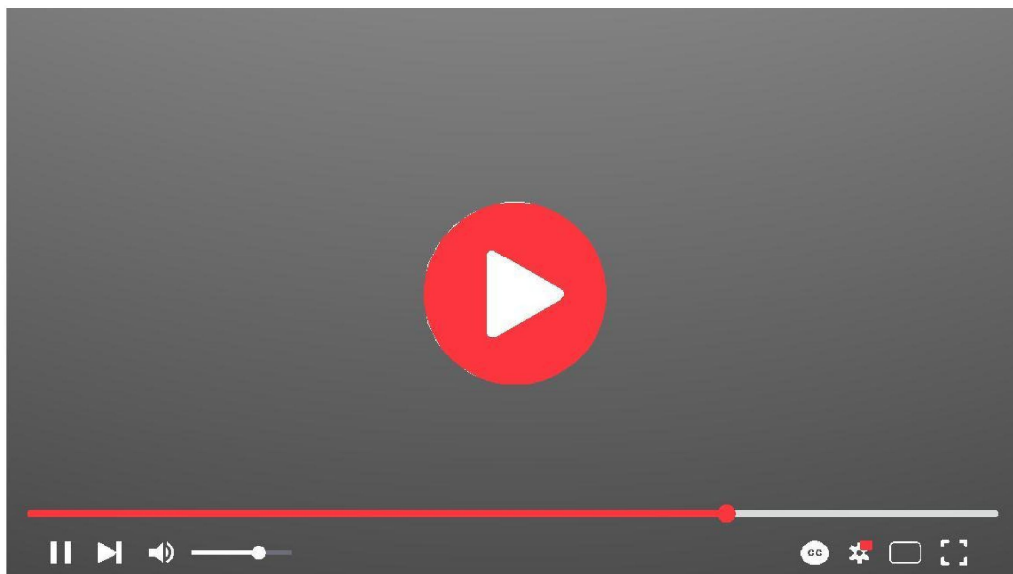
In hac habitasse platea dictumst.

### Langs de waterkant

De Doorfietsroute van Groningen naar Assen - en andersom natuurlijk - loopt voor een groot deel langs het Noord-Willemskanaal, een belangrijke vaarroute. Je kunt vanaf de fiets bootjes kijken: woonboten, roeiboten van Gyas, kruisers van toeristen en vrachtboten. Je doorkruist ook het gebied van de Drentse Aa en komt langs de kenmerkende Witte Molen!



Neem op de terugweg eens een korte pauze langs de waterkant en laat de school- of werkdag van je afglijden.



De Doorfietsroute is een project van de Regio Groningen - Assen, een samenwerkingsverband van de provincies Drenthe en Groningen en de gemeenten Assen, Groningen, Het Hogeland, Midden-Groningen, Noorderveld, Tynaarlo en Westerkwartier.